



Ajuntament
d'Arenys de Munt

CONSELL MUNICIPAL DE MEDI AMBIENT

Ajuntament d'Arenys de Munt

11 de març de 2021

CONSELL MUNICIPAL DE MEDI AMBIENT



Ordre del dia Consell de Medi Ambient

1. Presentació informe arbrat riera.
2. Recollida selectiva. Com estem i on anem?
3. Manteniment parc, jardins i podes.
4. Actuacions fetes a Can Jalpi, franges, Camí de Lourdes, camp de futbol,
5. precs i preguntes

CONSELL MUNICIPAL DE MEDI AMBIENT



PRESENTACIÓ
INFORME ARBRAT
RIERA



CONSELL MUNICIPAL DE MEDI AMBIENT



Presentació Informe Arbrat Riera

2 ÀMBIT I LÍMITS DE L'ESTUDI

Zona	Ubicació	Ut	Espècie
1	PI Catalunya	10	<i>Platanus x hispanica</i>
2	Rbla Eixample	58	<i>Platanus x hispanica</i>
3	PI Església	13	<i>Platanus x hispanica</i>
4	Rbla Riera i Penya	72	<i>Platanus x hispanica</i>
5	Rbla Sant Martí + Rbla Francesc Macià	119	<i>Platanus x hispanica</i>
6	Ctra Lourdes	48	<i>Platanus x hispanica</i>
		320	

INFORME SOBRE L'ESTUDI DELS PLÀTANS
(*Platanus x hispanica*) D'ARENYS DE MUNT
14 de desembre del 2020



arbres, enginyeria i paisatgisme

+34 639 970 067 / frondator@frondator.com / www.frondator.com

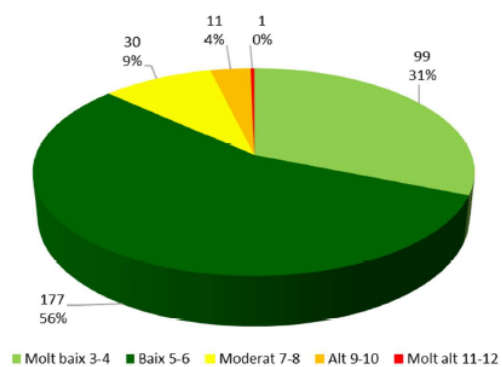
Xavier Enrich i Saldias

Pep Sibilla i Bruguera

CONSELL MUNICIPAL DE MEDI AMBIENT



8.2 Gràfiques globals del risc



Xavier Enrich i Saldias / NIF: 46781412X
Florenci Valls, 87, 08700 Igualada (Barcelona)

Page 18 of 27

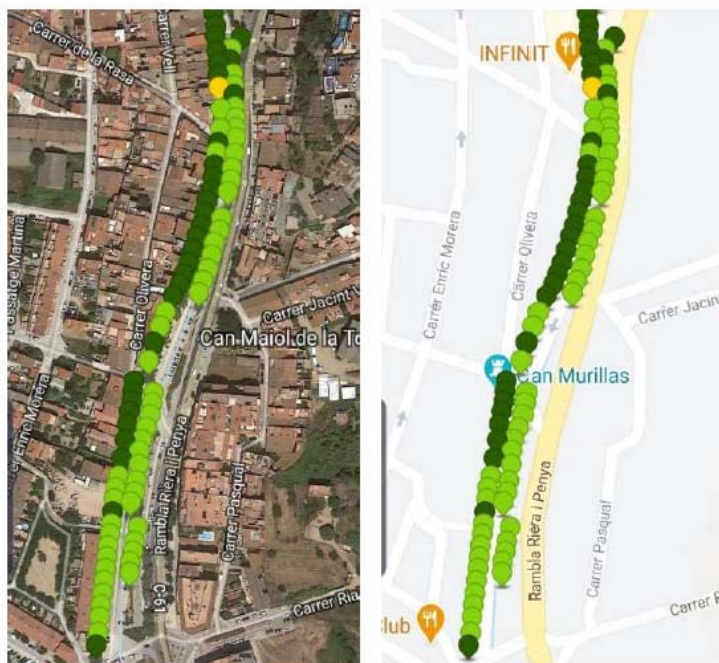


CONSELL MUNICIPAL DE MEDI AMBIENT



8.3 Mapes sectorials del risc

Mapa de risc Rambla Riera i Penya:



Xavier Enrich i Saldias / NIF: 46781412X
Florenci Valls, 87, 08700 Igualada (Barcelona)

Mapa de risc Rambla Sant Martí i Plaça de l'Església:



CONSELL MUNICIPAL DE MEDI AMBIENT



Mapa de risc Rambla Francesc Macià:

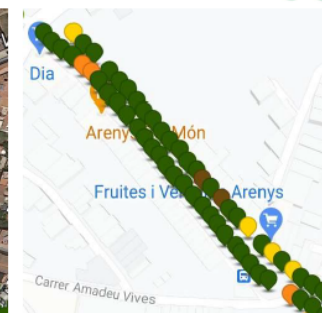


Xavier Enrich i Saldias / NIF: 46781412X
Florenci Valls, 87, 08700 Igualada (Barcelona)

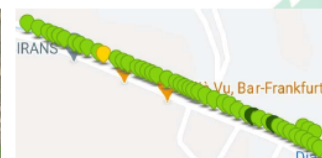
Mapa de risc Plaça Catalunya:



Mapa de risc Rambla de l'Eixample:



Mapa de risc Carretera de Lourdes:



Xavier Enrich i Saldias / NIF: 46781412X
Florenci Valls, 87, 08700 Igualada (Barcelona)


CONSELL MUNICIPAL DE MEDI AMBIENT



74e2d128-c5b4-4787-b130-e5a67a30764d


Estudi Plàtans Arenys de Munt

Inventari geo-referenciat, estat de salut, risc, i actuacions recomanades



34, Platanus x hispanica

11/29/2020, 2:30:26 PM GMT+1

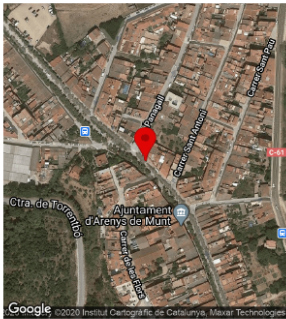


CREATED
🕒 11/29/2020, 2:12:22 PM GMT+1
👤 by Xavier Enrich

UPDATED
🕒 11/29/2020, 2:30:26 PM GMT+1
👤 by Xavier Enrich

STATUS
🔴 Risc molt alt

LOCATION
📍 41.612051, 2.539036



Frondator
Florenci Valls, 87
Igualada, Barcelona 08700

Page 1 of 5

74e2d128-c5b4-4787-b130-e5a67a30764d

Identificació

Codi numèric	34
Espècie	Platanus x hispanica

Localització

Adreça	84 Rambla Francesc Maci Arenys de Munt Catalunya 8358 Espanya
--------	---

Dimensions arbre

Categoria alçada	10-15
Categoria diàmetre	50-75
Categoria radi capçada	4-6

Entorn

Emplaçament plantació	Escocell
Superfície	Paviment
Amplada vorera	4-6
Distància entre arbres	6-8
Interferències	Balco
Espai disponible	Dominat
Observacions entorn	

Salut arbre

Idoneïtat espècie	Insuficient
Etapa	Adult
Vitalitat	Baixa
Reg automàtic	No
Afectacions abiòtiques	Compactació, Estres hídric
Afectacions biòtiques	Fongs, Insectes
Observacions salut	

Afectacions tercers

Afectacions	Alergies
-------------	----------

Biomecànica

Exposició vent	Baixa
----------------	-------

Frondator
Florenci Valls, 87
Igualada, Barcelona 08700

Page 2 of 5

CONSELL MUNICIPAL DE MEDI AMBIENT



74e2d128-e5b4-4787-b130-e5a67a30764d

Port	Vas
Poda anterior	Brocada
Defectes mecànics	Escorça morta, Asimetria, Podridura, Xancres, Ferides poda
Observacions biomecànica	Arbre prèviament reduït per xancres acolorits. Per sota de la creu menys de la meitat del perímetre viu. Marca absoluta de llavis de reacció

Avaluació Risc


Part avaluada	Ram 1
Diàmetre secció	4
Probabilitat caiguda	4
Presència blanc	3
Risc	11
Observacions risc	

Actuacions

Reducció risc	Tala
Risc corregit	
Poda general	
Freqüència poda	
Millors	Arrabassament, Plantació
Observacions actuacions	

Inspeccions

Inspector	Xavier Enrich i Saldias
Data inspecció	November 29, 2020
Pròxima inspecció	2025

 Fronddator
Florenci Valls, 87
Igualada, Barcelona 08700

Page 3 of 5

74e2d128-e5b4-4787-b130-e5a67a30764d

Multimedia

Fotografies



 Fronddator
Florenci Valls, 87
Igualada, Barcelona 08700

Page 4 of 5

CONSELL MUNICIPAL DE MEDI AMBIENT



**MANTENIMENT
PARCS, JARDINS, I
PODES**



CONSELL MUNICIPAL DE MEDI AMBIENT



Manteniment Parc, Jardins i Podes

MANTENIMENT I NETEJA D'ESP AIS VERDS

LOT 1. Manteniment i neteja de les zones verdes, dels escossells i les jardineres individuals

Zones verdes del municipi d'Arenys de Munt excepte aquelles que es trobin a la Riera.

LOT 2. Treballs d'esporga de l'arbrat municipal

LOT 3. Manteniment i neteja de les zones verdes, escocells i jardineres de la Riera (Eixample, Francesc Macià, Sant Martí i Riera i Penya)

CONSELL MUNICIPAL DE MEDI AMBIENT



Pla de Poda 2021-2024

http://www.arenysdemunt.cat/media/repository/anys/2021/medi_ambient/Pla_de_Poda_2021-2024.pdf

L'arbrat viari d'Arenys de Munt inclòs en el Pla de Poda 2021-2024 contempla un total de 1.593 arbres, un 33% més que el pla anterior, i de 31 espècies diferents. El Pla de Poda especifica els 350 arbres que cal podar cada any, els 618 arbres que es poden cada 1-2 anys i els 625 que es poden cada 3 anys. La periodicitat i el tipus de poda a realitzar estan definits per criteris tècnics, en funció del tipus d'espècie, de les característiques particulars i del seu emplaçament.

Pla de poda 2021-2024

	Gener -Febrer 2021	Gener-Febrer 2022	Gener-Febrer 2023	Gener-Febrer 2024
Grup 1				
Grup 2				
Grup 3				
Grup 4				
Grup 5				
GRUP 6	Brocada llarga	manteniment	Brocada llarga	manteniment

UBICACIÓ	ESPÈCIE	Unitats	Alçada	Freq. Poda	tipus poda
(Ajup) Llorenç trias	<i>Melia azedarach</i>	2	6-12	4	manteniment
(Ajup) Pere Gili, c	<i>Cupressus sempervirens</i>	36	12-16	5	manteniment
(ajup) Zona gespa	<i>Cupressus sempervirens</i>	6	6-12	5	manteniment
(Ajup) Zona gespa	<i>Cupressus sempervirens</i>	6	6-12	4	manteniment
(urb. Can Jalpi) Batlle Trias, c	<i>Melia azedarach</i>	98	4-12	4	manteniment
(urb. Can Jalpi) Feyliat, c	<i>Melia azedarach</i>	48	4-6	4	manteniment
(urb. Can Jalpi) August M. Borrás de Jalpi, c	<i>Melia azedarach</i>	12	4-12	4	manteniment
(urb. Can Jalpi) Plaça	<i>Melia azedarach</i>	20	6-12	4	manteniment
Balmes, c	<i>Morus alba</i>	3	6-12	1	Brocada
Barbeta, pg	<i>Sophora japonica</i>	5	4-6	4	Manteniment
Barbeta, pg	<i>Robinia pseudoacacia</i>	3	6-12	4	manteniment
Ca l'Aranyó Institut	<i>Eucalyptus</i>	1	>16	4	mant. (seguretat)
Ca l'Aranyó Institut	<i>Melia azedarach</i>	7	6-12	4	mant. (seguretat)
Camí del pavelló a Joan XXIII	<i>Celtis australis</i>	30	4-6	5	manteniment

CONSELL MUNICIPAL DE MEDI AMBIENT



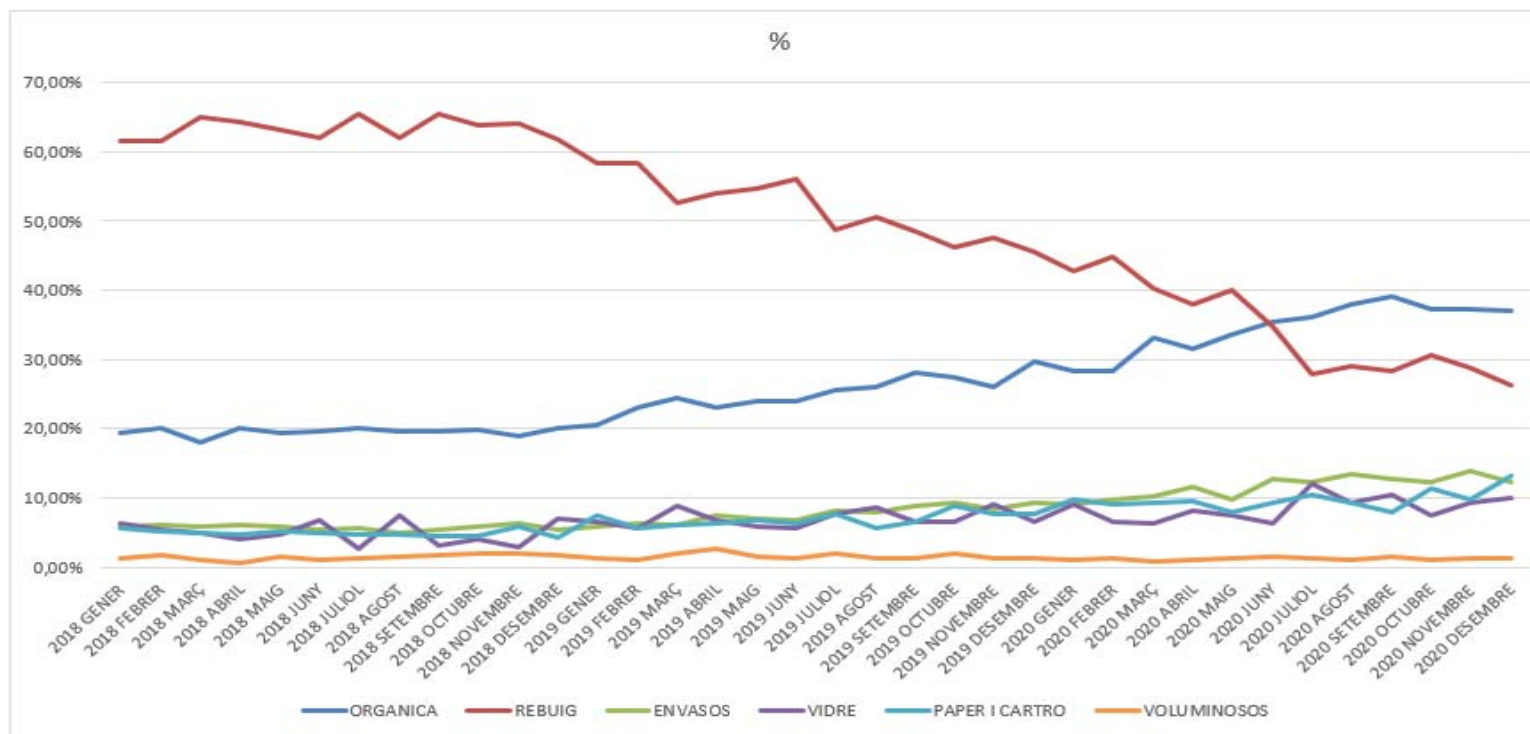
**RECOLLIDA
SELECTIVA**



CONSELL MUNICIPAL DE MEDI AMBIENT



Percentatge de Recollida. Objectiu mínim 70 %



CONSELL MUNICIPAL DE MEDI AMBIENT

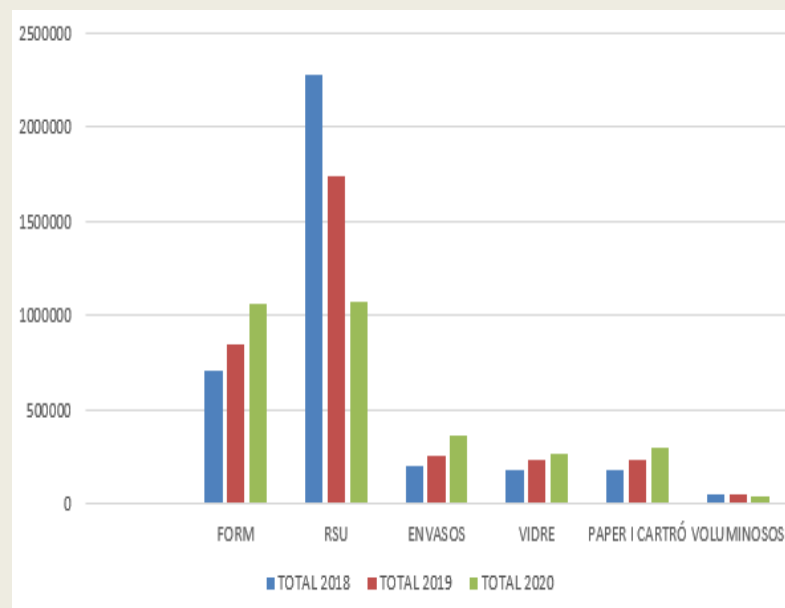


	MES	TOTAL	TOTAL	TOTAL	TOTAL	TOTAL	TOTAL	
		FORM	RSU	ENVASOS	VIDRE	PAPER I CARTRÓ	VOLUMINOSOS	
2018	2018 GENER	55.580	175.510	16.543	17.833	16.258	3.400	285.124
	2018 FEBRER	50.020	153.380	14.899	13.669	12.951	4.280	249.199
	2018 MARÇ	55.080	198.980	17.984	15.294	15.239	3.060	305.637
	2018 ABRIL	59.660	191.620	17.835	12.233	14.076	2.000	297.424
	2018 MAIG	59.240	192.460	17.879	14.629	15.992	4.920	305.120
	2018 JUNY	63.780	202.280	17.860	21.980	16.086	3.540	325.526
	2018 JULIOL	63.360	206.340	17.673	8.432	14.972	4.120	314.897
	2018 AGOST	65.620	208.180	16.852	24.701	15.517	4.720	335.590
	2018 SETEMBRE	57.440	190.860	15.864	9.157	13.179	5.320	291.820
	2018 OCTUBRE	58.520	188.280	17.233	11.519	13.313	5.440	294.305
	2018 NOVEMBRE	52.420	177.660	17.645	7.939	16.230	5.120	277.014
	2018 DESEMBRE	61.800	189.360	16.316	21.145	13.055	5.000	306.676
2019	2019 GENER	56.300	160.280	15.963	17.833	20.510	3.400	274.286
	2019 FEBRER	57.280	144.820	15.380	13.940	13.900	2.460	247.780
	2019 MARÇ	74.560	160.160	18.500	26.760	18.160	5.700	303.840
	2019 ABRIL	64.360	151.200	21.060	18.800	17.440	7.320	280.180
	2019 MAIG	69.900	160.160	20.800	17.420	20.000	4.520	292.800
	2019 JUNY	71.140	166.300	19.980	16.760	18.700	3.920	296.800
	2019 JULIOL	76.260	144.740	24.180	22.680	23.080	5.980	296.920
	2019 AGOST	78.680	152.300	23.720	26.040	17.200	3.640	301.580
	2019 SETEMBRE	75.980	131.380	24.000	17.980	17.500	3.620	270.460
	2019 OCTUBRE	69.860	117.940	24.060	16.540	22.600	4.740	255.740
	2019 NOVEMBRE	69.300	126.240	22.500	24.160	20.120	3.180	265.500
	2019 DESEMBRE	78.500	120.220	24.560	17.300	20.620	3.560	264.760
2020	2020 GENER	80.960	121.520	25.940	25.640	27.880	2.900	284.840
	2020 FEBRER	76.300	120.160	26.360	17.820	24.300	3.580	268.520
	2020 MARÇ	87.860	106.460	26.860	16.740	24.460	1.860	264.240
	2020 ABRIL	83.740	100.680	30.920	21.560	25.220	3.020	265.140
	2020 MAIG	97.620	116.880	28.500	21.720	23.200	3.450	291.370
	2020 JUNY	91.090	89.070	32.940	16.100	23.940	3.980	257.120
	2020 JULIOL	100.800	77.560	33.980	33.580	28.920	3.800	278.640
	2020 AGOST	95.980	73.660	33.900	23.480	23.520	2.760	253.300
	2020 SETEMBRE	90.080	65.500	29.440	24.260	18.360	3.200	230.840
	2020 OCTUBRE	87.360	71.530	28.460	17.250	26.600	2.620	233.820
	2020 NOVEMBRE	85.460	66.040	31.920	21.260	22.360	2.660	229.700
	2020 DESEMBRE	87.440	62.080	29.120	23.500	31.240	2.800	236.180
		FORM	RSU	ENVASOS	VIDRE	PAPER I CARTRÓ	VOLUMINOSOS	
	TOTAL 2018	702.520	2.274.910	204.583	178.531	176.868	50.920	3.588.332
	TOTAL 2019	842.120	1.735.740	254.703	236.213	229.830	52.040	3.350.646
	TOTAL 2020	1.064.690	1.071.140	358.340	262.910	300.000	36.630	3.093.710
	TOTAL	2.609.330	5.081.790	817.626	677.654	706.698	139.590	10.032.688

CONSELL MUNICIPAL DE MEDI AMBIENT



	FORM	RSU	ENVASOS	VIDRE	PAPER I CARTRÓ	VOLUMINOSOS
	ORGANICA	REBUIG	ENVASOS	VIDRE	PAPER I CARTRÓ	VOLUMINOSOS
2018 GENER	19,49%	61,56%	5,80%	6,25%	5,70%	1,19%
2018 FEBRER	20,07%	61,55%	5,98%	5,49%	5,20%	1,72%
2018 MARÇ	18,02%	65,10%	5,88%	5,00%	4,99%	1,00%
2018 ABRIL	20,06%	64,43%	6,00%	4,11%	4,73%	0,67%
2018 MAIG	19,42%	63,08%	5,86%	4,79%	5,24%	1,61%
2018 JUNY	19,59%	62,14%	5,49%	6,75%	4,94%	1,09%
2018 JULIOL	20,12%	65,53%	5,61%	2,68%	4,75%	1,31%
2018 AGOST	19,55%	62,03%	5,02%	7,36%	4,62%	1,41%
2018 SETEMBRE	19,68%	65,40%	5,44%	3,14%	4,52%	1,82%
2018 OCTUBRE	19,88%	63,97%	5,86%	3,91%	4,52%	1,85%
2018 NOVEMBRE	18,92%	64,13%	6,37%	2,87%	5,86%	1,85%
2018 DESEMBRE	20,15%	61,75%	5,32%	6,89%	4,26%	1,63%
2019 GENER	20,53%	58,44%	5,82%	6,50%	7,48%	1,24%
2019 FEBRER	23,12%	58,45%	6,21%	5,63%	5,61%	0,99%
2019 MARÇ	24,54%	52,71%	6,09%	8,81%	5,98%	1,88%
2019 ABRIL	22,97%	53,97%	7,52%	6,71%	6,22%	2,61%
2019 MAIG	23,87%	54,70%	7,10%	5,95%	6,83%	1,54%
2019 JUNY	23,97%	56,03%	6,73%	5,65%	6,30%	1,32%
2019 JULIOL	25,68%	48,75%	8,14%	7,64%	7,77%	2,01%
2019 AGOST	26,09%	50,50%	7,87%	8,63%	5,70%	1,21%
2019 SETEMBRE	28,09%	48,58%	8,87%	6,65%	6,47%	1,34%
2019 OCTUBRE	27,32%	46,12%	9,41%	6,47%	8,84%	1,85%
2019 NOVEMBRE	26,10%	47,55%	8,47%	9,10%	7,58%	1,20%
2019 DESEMBRE	29,65%	45,41%	9,28%	6,53%	7,79%	1,34%
2020 GENER	28,42%	42,66%	9,11%	9,00%	9,79%	1,02%
2020 FEBRER	28,42%	44,75%	9,82%	6,64%	9,05%	1,33%
2020 MARÇ	33,25%	40,29%	10,17%	6,34%	9,26%	0,70%
2020 ABRIL	31,58%	37,97%	11,66%	8,13%	9,51%	1,14%
2020 MAIG	33,50%	40,11%	9,78%	7,45%	7,96%	1,18%
2020 JUNY	35,43%	34,64%	12,81%	6,26%	9,31%	1,55%
2020 JULIOL	36,18%	27,84%	12,19%	12,05%	10,38%	1,36%
2020 AGOST	37,89%	29,08%	13,38%	9,27%	9,29%	1,09%
2020 SETEMBRE	39,02%	28,37%	12,75%	10,51%	7,95%	1,39%
2020 OCTUBRE	37,36%	30,59%	12,17%	7,38%	11,38%	1,12%
2020 NOVEMBRE	37,21%	28,75%	13,90%	9,26%	9,73%	1,16%
2020 DESEMBRE	37,02%	26,29%	12,33%	9,95%	13,23%	1,19%

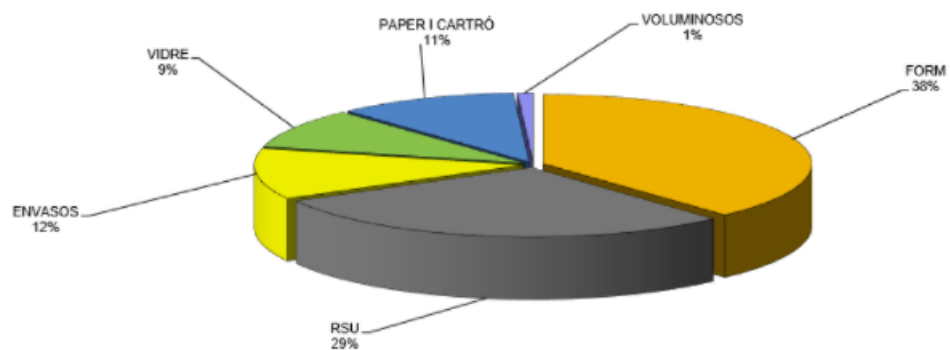


CONSELL MUNICIPAL DE MEDI AMBIENT



MES	FORM TOTAL	RSU TOTAL	ENVASOS TOTAL	VIDRE TOTAL	PAPER I CARTRÓ TOTAL	VOLUMINOSOS TOTAL	TOTAL
GENER	94.300	70.980	29.260	23.000	26.860	2.340	246.740
FEBRER							0
MARÇ							0
ABRIL							0
MAIG							0
JUNY							0
JULIOL							0
AGOST							0
SETEMBRE							0
OCTUBRE							0
NOVEMBRE							0
DESEMBRE							0
TOTAL	94.300	70.980	29.260	23.000	26.860	2.340	246.740

PERCENTATGE EN PES PER FRACCIONS




CONSELL MUNICIPAL DE MEDI AMBIENT



Canvis àrees d'emergència Bellolell i altres



2019



2020



CONSELL MUNICIPAL DE MEDI AMBIENT



2019



2020



CONSELL MUNICIPAL DE MEDI AMBIENT



2019



2020



CONSELL MUNICIPAL DE MEDI AMBIENT

Campanyes



CONSELL MUNICIPAL DE MEDI AMBIENT



Actuacions diverses – Estiu 2020

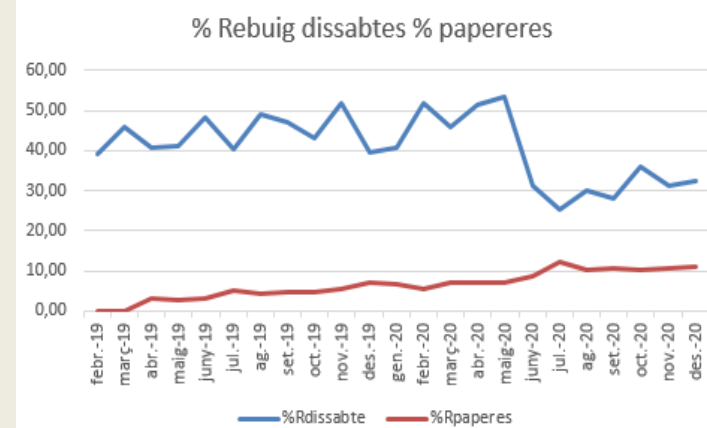
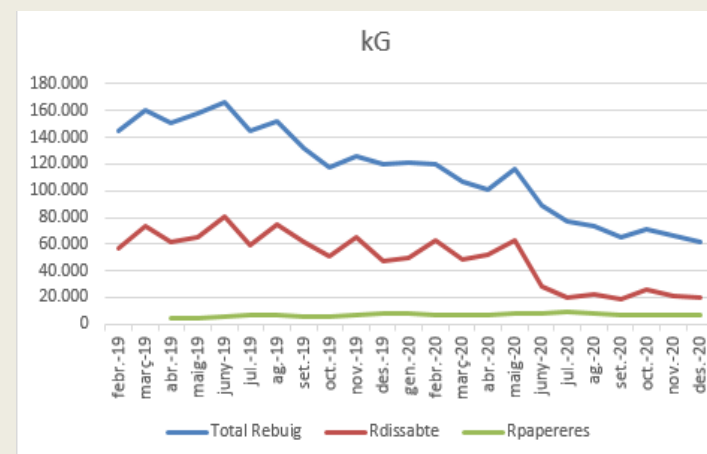


CONSELL MUNICIPAL DE MEDI AMBIENT

Incidències papereres



	Total Rebuig	Rdissabte	Rpapereres
febr-19	144.820	56.820	
març-19	160.160	73.720	
abr-19	151.200	61.820	4.840
maig-19	157.840	64.840	4.480
juny-19	166.300	80.340	5.360
jul-19	144.740	58.680	7.400
ag-19	152.300	74.780	6.300
set-19	131.380	61.800	5.960
oct-19	117.940	50.940	5.700
nov-19	126.240	65.300	7.100
des-19	120.220	47.680	8.260
gen-20	121.520	49.740	7.920
febr-20	120.160	62.320	6.720
març-20	106.460	48.740	7.420
abr-20	100.680	51.620	7.140
maig-20	116.880	62.440	8.120
juny-20	89.070	27.980	7.680
jul-20	77.560	19.580	9.480
ag-20	73.660	22.140	7.640
set-20	65.500	18.400	7.000
oct-20	71.530	25.640	7.410
nov-20	66.040	20.660	7.100
des-20	62.080	20.200	6.940





ATUACIONS DIVERSES:



A Can Jalpi, franges, Camí de Lourdes, camp de futbol,

CONSELL MUNICIPAL DE MEDI AMBIENT



Actuacions diverses – Can Jalpí



CONSELL MUNICIPAL DE MEDI AMBIENT



Actuacions diverses – Camí Lourdes



CONSELL MUNICIPAL DE MEDI AMBIENT



Actuacions diverses — Franges, Camp de Futbol, pi gros, carretera



CONSELL MUNICIPAL DE MEDI AMBIENT



Actuacions diverses



CONSELL MUNICIPAL DE MEDI AMBIENT



PRECS I PREGUNTES





Ajuntament
d'Arenys de Munt

CONSELL MUNICIPAL DE MEDI AMBIENT

MOLTES GRÀCIES!!!

Ajuntament d'Arenys de Munt

11 de març de 2021