



Ajuntament d'Arenys de Munt

Document únic de protecció civil municipal (DUPROCIM)

**Riscos territorials, risc d'incendi forestal,
risc inundacions, risc sísmic i risc per
ventades**

Abril 2022

CÒPIA PÚBLICA



H A B I T A T G E , U R B A N I S M E I A C T I V I T A T S



**Diputació
Barcelona**

EQUIP REDACTOR:



Júlia Tuca Creus
Tècnica redactora

Alba Tuca Creus
Tècnica redactora

Albert Pujol Pellissa
Tècnic redactor

ENS DESTINATARI:

Ajuntament d'Arenys de Munt

CONTRACTACIÓ I GESTIÓ:

**DIPUTACIÓ DE BARCELONA / ÀREA D'INFRAESTRUCTURES I ESPAIS
NATURALS**

GERÈNCIA DE SERVEIS D'HABITATGE, URBANISME I ACTIVITATS
Oficina d'Activitats Regulades i Programes en Protecció Civil

Francesc Morell Miró

Tècnic Director

 ARENYS DE MUNT	DUPROCIM	 v.0
	ÍNDEX	

DOCUMENT 1.	GENERALITATS I ORGANITZACIÓ MUNICIPAL	1
DOCUMENT 2.	ANÀLISI DEL RISC	23
DOCUMENT 4.	PROCEDIMENTS OPERATIUS PER RISC	119
DOCUMENT 5.	FITXES D'ACTUACIÓ	133
DOCUMENT 7.	CARTOGRAFIA ESPECÍFICA	149
ANNEX 1.	CRITERIS D'ACTIVACIÓ DELS PLANS DE PROTECCIÓ CIVIL DE LA GENERALITAT	
ANNEX 2.	MODELS DE DECLARACIÓ D'ACTIVACIÓ I ALTRES COMUNICATS I DISPOSICIONS	
ANNEX 3.	CONSELLS D'AUTOPROTECCIÓ PEL RISC	
ANNEX 4.	PLANS D'AUTOPROTECCIÓ ASSOCIATS	
ANNEX 5.	EMERGÈNCIES ASSOCIADES A MALATIES TRANSMISSIBLES EMERGENTS AMB POTENCIAL ALT RISC	



DUPROCIM

DOCUMENT ÚNIC DE PROTECCIÓ CIVIL MUNICIPAL

DOCUMENT 1
GENERALITATS I ORGANITZACIÓ
MUNICIPAL

AJUNTAMENT D'ARENYS DE MUNT



 ARENYS DE MUNT	DUPROCIM DOCUMENT NÚM. 1 GENERALITATS I ORGANITZACIÓ MUNICIPAL	 v.0
---	---	--

1.1. Introducció, normativa i disposicions legals

El Document Únic de Protecció Civil Municipal és el document que estableix el marc orgànic i funcional previst per a un municipi, amb l'objecte de prevenir i controlar els riscos sobre les persones i els béns i donar resposta adequada a les possibles situacions d'emergència del municipi, sota responsabilitat del titular del pla i garantint la integració d'aquestes actuacions amb el sistema autonòmic de protecció civil.

Degut a que **ARENYS DE MUNT** és una població afectada per riscos objecte de plans especials com INFOCAT, INUNCAT, SISMICAT i VENTCAT, i per riscos del pla territorial PROCICAT per emergències associades a malalties transmissibles emergents amb potencial alt risc, a onades de calor i fred, i també per concentració de persones, i d'acord amb la Llei 4/1997 de protecció civil de Catalunya, l'Ajuntament resta obligat a elaborar i implantar el Pla de protecció civil municipal, del qual aquest document n'és la base.

Aquest document caldrà revisar-lo cada 4 anys i actualitzar-lo quan es produeixin modificacions d'acord amb el Decret 155/2014, de 25 de novembre, pel qual s'aprova el contingut mínim per a l'elaboració i homologació dels plans de protecció civil municipal i s'estableix el procediment per a la seva tramitació conjunta.



D'altra banda, el Document Únic de Protecció Civil Municipal, s'ha realitzat, a banda del Decret 155/2014, d'acord amb les disposicions legals, Plans d'emergència i normativa que es descriu a continuació:

A nivell municipal:

- Pla Municipal (PAM) per a incendis forestals. Data homologació: 24/04/2014. Pendent de revisió.
- Conveni de col·laboració amb ADF Serra de Marina. L'ADF està formada pels municipis d'Argentona, la Roca del Vallès, Arenys de Munt, Dosrius, Mataró, Vilanova del Vallès i Òrrius. Està adscrita a la federació d'ADF del Maresme.

A nivell autonòmic:

- Decret 161/1995, de 16 de maig, pel qual s'aprova el Pla de protecció civil de Catalunya (PROCICAT).
- Acord GOV/141/2014, de 21 d'octubre, pel qual s'aprova la revisió del Pla especial d'emergències per incendis forestals de Catalunya (INFOCAT).
- Acord GOV/14/2015, de 10 de febrer, pel qual s'aprova la revisió del Pla especial d'emergències per inundacions de Catalunya (INUNCAT).

 ARENYS DE MUNT	DUPROCIM DOCUMENT NÚM. 1 GENERALITATS I ORGANITZACIÓ MUNICIPAL	 ACTICL <small>ENGINYERIA</small>
		v.0

- Acord GOV/138/2014, de 14 d'octubre, pel qual s'aprova la revisió del Pla especial d'emergències sísmiques a Catalunya (SISMICAT).
- ACORD GOV/115/2017, d'1 d'agost, pel qual s'aprova el Pla especial d'emergències per risc de vent a Catalunya (VENTCAT).
- ACORD GOV/40/2020, de 3 de març, pel qual es revisa el Pla d'actuació del PROCICAT per pandèmies, que passa a denominar-se Pla d'actuació del PROCICAT per emergències associades a malalties transmissibles emergents amb potencial alt risc.

1.2. Dades generals del municipi



1.2.1. IDENTIFICACIÓ DEL MUNICIPI

NOM MUNICIPI	ARENYS DE MUNT
COMARCA	MARESME
PROVÍNCIA	BARCELONA

	NUCLI URBÀ ARENYS DE MUNT	URB. LA CREUETA	URB. COLLSACREU	URB. ARENYS RESIDENCIAL (L'AJUP)	URB. AIGUAVIVA
SUPERFÍCIE TOTAL	1,067	0,12	0,32	0,10	0,036
POBLACIÓ	7.414	304	175	254	68
PERCENTATGE DE POBLACIÓ	81,28%	3,33%	1,92%	2,78%	0,75%
DENSITAT POBLACIÓ	6.948hab./km2	2.533 hab./km2	547 hab./km2	2.540hab/km2	1.889hab/km2
URBANITZACIÓ RECEPCIONADA (*)	-	NO	NO	NO	NO

Fonts: Dades municipals

(*) Recepció de la urbanització per l'Ajuntament atenent a criteris urbanístics. En les urbanitzacions recepcionades l'Ajuntament gestiona els serveis bàsics i el manteniment.

 <p>ARENYS DE MUNT</p>	<p>DUPROCIM DOCUMENT NÚM. 1 GENERALITATS I ORGANITZACIÓ MUNICIPAL</p>	
		<p>v.0</p>

	URB. CAN JALPÍ	URB. CAN SAGRERA	URB. TRES TURONS	URB. SANTA ROSA DELS PINS	VEÏNAT DE SANTA CECÍLIA DE TORRENTBÒ
SUPERFÍCIE TOTAL	0,077	0,024	0,51	0,16	0,11
POBLACIÓ	229	15	221	82	48
PERCENTATGE DE POBLACIÓ	2,51%	0,16%	2,42%	0,90%	0,53%
DENSITAT POBLACIÓ	2.974hab./km2	625 hab./km2	4.333 hab./km2	512 hab./km2	436 hab./km2
URBANITZACIÓ RECEPCIONADA	SÍ	NO	NO	NO	NO



Fonts: Dades municipals

(*) Recepció de la urbanització per l'Ajuntament atenent a criteris urbanístics. En les urbanitzacions recepcionades l'Ajuntament gestiona els serveis bàsics i el manteniment.

	VEÏNAT DE CAN FORN	VEÏNAT SOBIRANS	VEÏNAT DE CAN DERI	VEÏNAT DE MONTALT
SUPERFÍCIE TOTAL	0,05	0,22	0,05	0,06
POBLACIÓ	11	65	20	20
PERCENTATGE DE POBLACIÓ	0,12%	0,71%	0,22%	0,22%
DENSITAT POBLACIÓ	220 hab./km2	295 hab./km2	400 hab./km2	333 hab./km2
URBANITZACIÓ RECEPCIONADA	NO (veïnat no constituït formalment)	NO (veïnat no constituït formalment)	NO (veïnat no constituït formalment)	NO (veïnat no constituït formalment)

Fonts: Dades municipals

(*) Recepció de la urbanització per l'Ajuntament atenent a criteris urbanístics. En les urbanitzacions recepcionades l'Ajuntament gestiona els serveis bàsics i el manteniment.

 ARENYS DE MUNT	DUPROCIM DOCUMENT NÚM. 1 GENERALITATS I ORGANITZACIÓ MUNICIPAL	 ACTICL <small>ENGINYERIA</small>
		v.0

1.2.2. SITUACIÓ GEOGRÀFICA



	TELÈFON AJUNTAMENT	TELÈFON POLICIA LOCAL	UBICACIÓ
VALLGORGUINA	938679125	-	NORD
SANT ISCLE DE VALLALTA	937946 28	-	EST
CANET DE MAR	937943 40	937940744	SUDEST
ARENYS DE MAR	937959900	937959901	SUD
DOSRIUS	937918014	937918180	OEST
SANT VICENÇ DE MONTALT	937910511	937910409 609303020 (Urgències)	OEST

SUPERFÍCIE TOTAL	21,29 km ²
SUPERFÍCIE URBANA	2,41 km ²
SUPERFÍCIE FORESTAL	15,26 km ²
SUPERFÍCIE AGRÍCOLA	1,05 km ²
ALTRES: IMPRODUCTIUS, VIES COMUNICACIÓ, ETC	2,57 km ²

Fonts: Idescat i Departament de Territori i Sostenibilitat de la Generalitat de Catalunya

1.2.3. DADES DE POBLACIÓ

DADES DE POBLACIÓ	
POBLACIÓ TOTAL	9.121
POBLACIÓ ESTACIONAL MITJANA	9.600

 ARENYS DE MUNT	DUPROCIM DOCUMENT NÚM. 1 GENERALITATS I ORGANITZACIÓ MUNICIPAL	
		v.0

1.2.4. INFRAESTRUCTURES I VIES DE COMUNICACIÓ



INFRAESTRUCTURES I VIES DE COMUNICACIÓ			
CARRETERA / AUTOPISTA	TITULARITAT	PUNTS QUILOMÈTRICS (FRONTERERS)	PONTS I TÚNELS
C-61	Generalitat de Catalunya	Pk 1,5-8,4	-
BV-5031 – BV-5111	Diputació de Barcelona	Pk 11,7-20,57	- Rial d'en Puig pk 15,36 - Torrent de Maltres i Riera de Vallalta pk 20,33
NOM CAMÍ	PRIMARI ¹ (>5 m)	SECUNDARI (entre 3 i 5 m)	ASFALTAT (SI / NO)
Camí A: camí del Corral		x	NO
Camí B: Camí de can Fortuny		x	NO
Camí C: Camí del Remei		x	NO
Camí D: Camí de can Bombí		x	NO
Camí E: Camí de Caldetes		x	NO
Camí F: Camí de Canet de Mar a Arenys de Munt		x	NO
Camí G: camí de Sant Iscle		x	NO
Camí H: Camí de Fanga		x	NO
Camí I: Camí de Can Arqués		x	NO
Camí J: Camí de Can Colomer		x	NO
Camí K: Camí de Sobirans		x	NO
Camí L: Camí de can Quel		x	NO

¹ Segons el Pla INFOCAT:

Camins primaris: camins que tenen una amplada mínima de 5 m i que permeten el pas creuat de vehicles de tipus bomba rural pesada (BRP).

Camins secundaris: camins i pistes forestals entre 3 i 5 m d'amplada amb sobre-amples disposats cada 100-150 m que permeten el pas creuat de vehicles de tipus bomba rural pesada (BRP).

Camins terciaris: camins i pistes forestals que no permeten el pas creuat de camions tipus BRP i que tampoc no disposen de sobre-amples cada 100–150 metres.

 <p>ARENYS DE MUNT</p>	<p>DUPROCIM DOCUMENT NÚM. 1 GENERALITATS I ORGANITZACIÓ MUNICIPAL</p>	
		<p>v.0</p>




Nota: La resta de camins grafiats als plànols de risc d'incendis forestals són terciaris amb una amplada inferior a 3 m i no s'han inclòs en aquesta taula.

MÈTODE DE TRANSPORT	DADES DE CONTACTE	CARACTERÍSTIQUES
SAGALÉS	900130014	<p>Autobús</p> <p><u>L651</u>: Arenys de Mar-Sant Iscle de Vallalta</p> <p><u>L652</u>: Arenys de Mar- Arenys de Munt</p> <p><u>L653</u>: Arenys de Munt- Urbanització Santa Rosa dels Pins (Arenys de Munt) (dies laborables)</p>

1.2.5. SERVEIS BÀSICS

LÍNIA DE GASIFICACIÓ	COMPANYIA	CARACTERÍSTIQUES DEL TRANSPORT
Relligament xarxa 01-00 i 01-08 Argentona-Canet de Mar	NATURGY Tel. Avaries: 900 750 750	Canonades soterrades

LÍNIA ELÈCTRICA	TENSIÓ	COMPANYIA	AFECTA LA MASSA FORESTAL? (S/N)
Línies elèctriques baixa tensió	240 v	ENDESA ENERGIA SA Tel. Avaries: 800 76 07 06	SÍ
Línies elèctriques mitja tensió	25.000 v	ENDESA ENERGIA SA Tel. Avaries: 800 76 07 06	SÍ
Línies elèctriques alta tensió	110.000 v	ENDESA ENERGIA SA Tel. Avaries: 800 76 07 06	SÍ

 ARENYS DE MUNT	DUPROCIM DOCUMENT NÚM. 1 GENERALITATS I ORGANITZACIÓ MUNICIPAL	  <small>ENGINYERIA</small>
		v.0

TORRE DE TELECOMUNICACIONS	COMPANYIA	COORDENADES UTM	CARACTERÍSTIQUES
1	TELEFONICA MOVILES DE ESPAÑA, S.A.	460715, 4604372	Estació de telefonia mòbil
2	TELEFONICA MOVILES DE ESPAÑA, S.A.	460860, 4608913	Estació de telefonia mòbil
3	VODAFONE ESPAÑA SA ORANGE ESPAÑA SAU	460872, 4608936	Estació de telefonia mòbil
4	VODAFONE ESPAÑA SA	461604, 4605891	Estació de telefonia mòbil
5	ORANGE ESPAÑA SAU	461162, 4606222	Estació de telefonia mòbil
6	TELEFONICA MOVILES DE ESPAÑA, S.A.	461330, 4606350	Estació de telefonia mòbil
7	TELEFONICA MOVILES DE ESPAÑA, S.A.	461884, 4606625	Estació de telefonia mòbil
8	ORANGE ESPAÑA SAU	461588, 4606775	Estació de telefonia mòbil

Les Torres de Telecomunicacions s'han grafiat als plànols

La companyia responsable de la xarxa d'aigua potable d'Arenys de Munt és AIGÜES ARENYS: 937 950 767 / 674 153 557.



1.2.6. CLIMATOLOGIA

VALORS NORMALS MITJOS DE PRECIPITACIONS DARRERS 10 ANYS (2007-2016)												
MES	GEN	FEB	MARÇ	ABR	MAIG	JUNY	JUL	AGO	SET	OCT	NOV	DES
L/m ²	31.5	48.7	81.3	70.6	72.7	32.8	28.0	35.3	51.2	99.5	80.4	36.50

<https://static-m.meteo.cat/wordpressweb/wp-content/uploads/2018/01/26082100/MA-Dosrius-PN-Montnegre-Corredor1.pdf>

VENTS DOMINANTS	SUD i SUD/EST
------------------------	---------------

	LOCALITZACIÓ	CARACTERÍSTIQUES	ENLLAÇ WEB
ESTACIÓ	XEMA Dosrius-PN Montnegre Corredor	UTM (X) (ETRS89): 453.790 UTM (Y) (ETRS89): 4.607.726 Altitud: 460 m	https://www.meteo.cat/observacions/xema/dades?codi=UQ

 ARENYS DE MUNT	DUPROCIM DOCUMENT NÚM. 1 GENERALITATS I ORGANITZACIÓ MUNICIPAL	 ACTICL <small>ENGINYERIA</small>
		v.0

1.2.7. OROGRAFIA I HIDROLOGIA

ALTITUD MÀXIMA	525 (Pi de Buac Nou, al NO del terme municipal)
ALTITUD MÀXIMA AMB POBLACIÓ / INFRAESTRUCTURES	416,5 (Urb. Collsacreu)
ALTITUD MÍNIMA	58,4 (sud del terme, al límit de la C-61 amb el terme d'Arenys de Mar)
ALTITUD MÍNIMA AMB POBLACIÓ / INFRAESTRUCTURES	62,4 (Urb. Can Sagrera)
ALTITUD DEL NUCLI URBÀ	95,2-200 (nucli Arenys de Munt) 191,8-260,8 (Urb. La Creueta) 322-416,5 (Urb. Collsacreu) 210-324 (Urb. Santa Rosa dels Pins) 133-321 (Urb. Tres Turons) 64-67 (Urb. Can Sagrera) 63-187 (Urb. Can Jalpí) 71-143 (Urb. Arenys Residencial) 95-140 (Urb. Aiguaviva)
RIUS	-
RIERES	<ul style="list-style-type: none"> - RIERA D'ARENYS: neix al sud del nucli urbà d'Arenys, a la confluència de la Riera de Sobirans i el Rial d'en Puig. Transcorre paral·lela a la C61 fins al límit del terme amb Arenys de Mar. Aquesta riera no està entubada. - RIERA DE SOBIRANS: neix a la Urb. de Sobirans, al NO del terme, i discorre cap al nucli urbà d'Arenys de Munt, el qual travessa entubat fins la confluència amb el Rial d'en Puig, - RIERA DE CALDETES: discorre pel SO pel límit del terme municipal. - RIERA DE TORRENTBÓ: neix al terme veí de Sant Vicenç de Montalt i discorre pel límit del terme municipal fins abocar a la Riera de Caldetes. - RIERA DE VALLALTA: neix al Turó de ca l'Arquer, al NE del terme, en direcció cap a la BV5111, transcorre paral·lela un tram a BV5111 fins creuar-la ja gairebé al límit del terme municipal en direcció a Sant Iscle de Vallalta.

TORRENTS A DESTACAR	<ul style="list-style-type: none"> - <u>RIAL O TORRENT D'EN PUIG</u>: neix a l'oest del terme i travessa la BV5031 en direcció al Polígon Industrial del Torrent d'en Puig, el qual travessa entubat, fins que conflueix amb la Riera de Sobirans. - <u>TORRENT O RIAL D'EN BOTIFARRA</u>: al SE del terme municipal en direcció a Arenys de Mar. - <u>SOT D'ORADELLA</u>: transcorre pel límit NE del terme dins desembocar a la Riera de Vallalta. - <u>TORRENT D'EN TERRA</u>: neix al NO del nucli urbà d'Arenys de Munt, transcorre pel nucli urbà i desemboca a la Riera de Sobirans. - <u>RIAL DE BELLSOLELL</u>: a l'est del nucli urbà d'Arenys de Munt, travessa entubada la zona industrial del Rial de Bellsollell i aboca a la Riera de Sobirans.
----------------------------	---

1.3. Organització municipal de protecció civil

1.3.1. ESTRUCTURA, FUNCIONS I RESPONSABILITATS

L'organització municipal de protecció civil és el conjunt de persones encarregades de dur a terme la protecció civil del municipi, amb l'objectiu de fer front a les emergències que puguin sorgir dins del municipi per tal de salvar vides, protegir béns i el medi ambient.

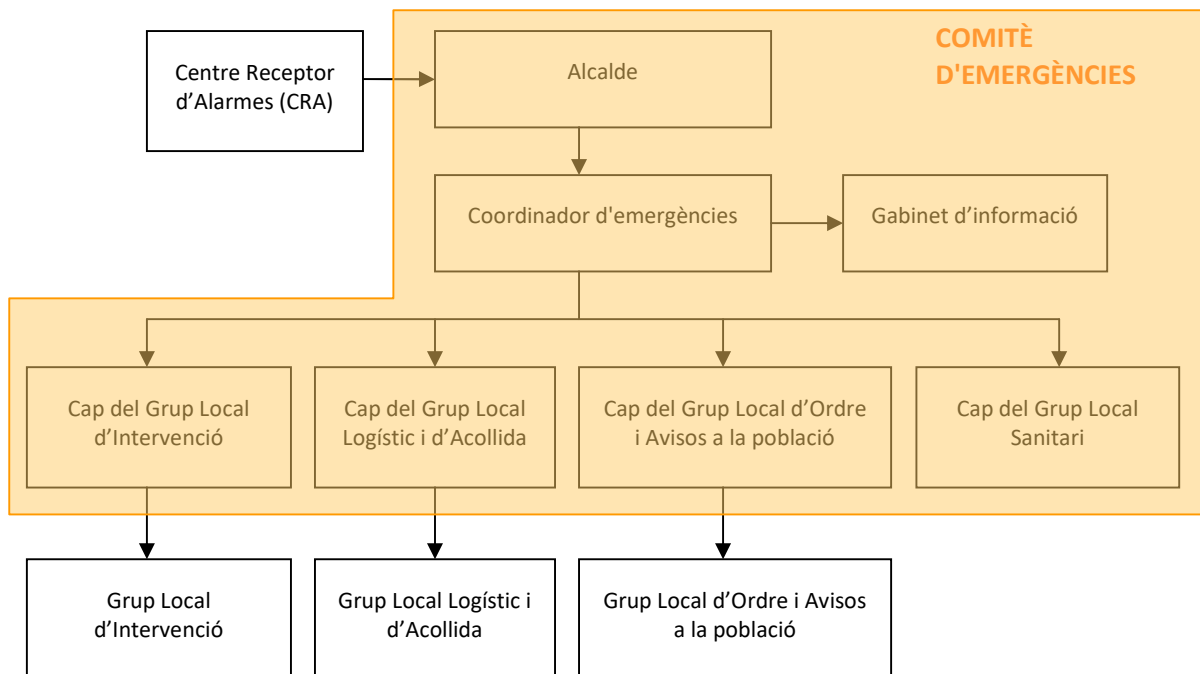
L'estructura de l'organització municipal de protecció civil té com a punt més elevat de responsabilitat a l'alcalde, que és l'autoritat de protecció civil d'àmbit municipal i, com a base de l'organització, es troben les diferents comissions i comitès encarregats de dur a terme les accions per tal d'aplicar correctament el Pla de Protecció Civil Municipal.

En aquest apartat es tracta, doncs, de donar a conèixer les diferents figures dins de l'organització municipal de protecció civil tot explicant les seves funcions i responsabilitats.

Comissió municipal de protecció civil:

COMISSIÓ MUNICIPAL DE PROTECCIÓ CIVIL
CÀRREC
<p>El municipi d'Arenys de Munt no té constituïda la Comissió municipal de protecció civil. El municipi no està obligat a crear aquesta Comissió atès que no presenta la població mínima exigida per a ser constituïda segons l'article 51 de la Llei 4/1997, de 20 de maig, de protecció civil de Catalunya.</p>

L'organigrama municipal en emergències segueix el següent patró:



En resum, s'ha de realitzar una explicació de les funcions i responsabilitats del municipi i de les figures següents:

Centre Receptor d'Alarmes (CRA)

És el centre on es reben i des d'on es notifiquen els avisos d'emergència.

Comitè d'emergències:



- Alcalde
- Consell Assessor
- Gabinet d'informació municipal

Aquests òrgans es defineixen de la manera següent:

Alcalde

L'alcalde del municipi és l'autoritat de protecció civil d'àmbit municipal, i per tant el director del Pla municipal de protecció civil o responsable municipal de l'emergència. Pot delegar les funcions de direcció del Pla al/a la tinent/a d'alcalde (o a altres regidors/es, si en manquen).

L'alcalde és el responsable màxim de l'elaboració, la implantació i l'execució del Pla de protecció civil municipal.

 ARENYS DE MUNT	DUPROCIM DOCUMENT NÚM. 1 GENERALITATS I ORGANITZACIÓ MUNICIPAL	 v.0
---	---	--

Consell Assessor

El Consell Assessor té per funcions:

- Assessorar el director del pla, l'alcalde.
- Analitzar i valorar la situació, aportant-hi tota la informació i trametent les instruccions de l'alcalde als seus respectius col·laboradors.
- Altres funcions específiques per a cada risc concret.

El Consell Assessor es compon de:

- El / La cap del Grup Local d'Ordre i Avisos a la Població
- El / La cap del Grup Local Sanitari
- El / La cap del Grup Local Logístic i d'Acollida
- El / La coordinador municipal de l'emergència
- Altres en funció del risc a criteri del director del Pla, en general tots els regidors i/o tècnics implicats en la resolució de l'emergència

Grup Local d'Ordre i Avisos a la Població

Les funcions d'avisos són:

- Avisar a la població afectada que estigui en les zones de risc de l'emergència i especialment als elements vulnerables.
- Transmetre la informació de les mesures a adoptar per part de la població.



Les funcions d'ordre són:

- Coordinar i executar les tasques d'allunyament, evacuació o confinament de la població i dels elements vulnerables.
- Garantir la seguretat ciutadana a la zona de risc.
- Controlar els accessos a la zona de risc.
- Realitzar la vigilància viària a la zona d'emergència, efectuant el control del trànsit d'accés dels components dels grups d'emergència.
- Guiar els actuants cap al Centre de Comandament Avançat (CCA) i a l'Àrea sanitària.

Grup Local d'Intervenció (en cas d'incendi forestal)

Les seves funcions són:

- Assessorar tècnicament als diferents cossos d'emergència sobre l'actuació en front de l'emergència.

 ARENYS DE MUNT	DUPROCIM DOCUMENT NÚM. 1 GENERALITATS I ORGANITZACIÓ MUNICIPAL	 v.0
---	---	--

- Donar recolzament a les tasques necessàries per a prevenir i controlar les emergències.
- Donar recolzament a les tasques de rescat i salvament de persones i béns.
- Informar el coordinador del CCA i atendre les seves instruccions.

Grup Local Sanitari

Les seves funcions són:

- Informar-se de la situació sanitària en l'àrea d'emergència.
- Conèixer l'estat i la ubicació dels afectats.

Grup Local Logístic i d'Acollida

Les seves funcions són:

- Proporcionar i gestionar els serveis bàsics municipals.
- Preparar els centres d'acollida i gestionar-los per tal que es pugui acollir a la població.
- Donar allotjament, proveïment d'aliments, control i serveis socials a les persones afectades.
- Subministrar tots els materials o combustibles que es necessitin.
- Rebre el voluntariat.

Coordinador municipal de l'emergència

És la figura que fa de vincle entre l'alcalde i els diferents grups d'emergència, essent el màxim responsable del Consell Assessor. És el responsable de comunicar-se amb els diferents grups d'emergència municipal i de controlar que tot es fa segons el previst, amb una disponibilitat de 24 hores al dia.

Les seves funcions són:

- Coordinar l'emergència.
- Comunicar amb tots els grups d'emergència municipal.
- Rebre comunicacions del CRA.
- Assessorar l'alcalde.
- Controlar la situació i evolució de l'emergència i supervisar les accions dels diferents grups d'emergència.

Representant municipal al CECAT

És el responsable de traslladar-se al CECAT, en cas que aquest ho requereixi, per tal de donar informació a Protecció Civil, d'una forma directa i conjunta, de tot el que pugui ser necessari per a la resolució de l'emergència.




Gabinet d'Informació Municipal

El Gabinet d'Informació Municipal és l'òrgan responsable de donar la informació en el moment de l'emergència.

Les seves funcions són:

- Aplegar informació sobre l'emergència
- Transmetre (o difondre) la informació generada dins el Comitè d'Emergències a la població en general i a les persones directament o indirectament afectades

ORGANITZACIÓ MUNICIPAL DE PROTECCIÓ CIVIL		
CÀRREC OPERATIU	CÀRREC HABITUAL	NÚMERO DE FITXA D'ACTUACIÓ
Centre Receptor d'Alarmes	Policia Local	1
Responsable municipal de l'emergència	Alcalde	2
Coordinador municipal de l'emergència	Regidor de Seguretat, Espai Públic i Joventut	3
Cap del Grup local d'ordre i avisos a la població	Cap de Policia Local	4
Cap del Grup local logístic i d'acollida	Cap de Serveis i Brigada	5
Cap del Grup local sanitari	Regidora d'Urbanisme, Habitatge, Igualtat de Gènere/LGTBI i Sanitat	6
Cap del Gabinet d'informació	Regidor de Comunicació,	7

 ARENYS DE MUNT	DUPROCIM DOCUMENT NÚM. 1 GENERALITATS I ORGANITZACIÓ MUNICIPAL	  ACTICL <small>ENGINYERIA</small>
		v.0

ORGANITZACIÓ MUNICIPAL DE PROTECCIÓ CIVIL		
CÀRREC OPERATIU	CÀRREC HABITUAL	NÚMERO DE FITXA D'ACTUACIÓ
	Transparència i Festes	
Cap del Grup local d'intervenció	Regidor d'Esports, Sistemes Informàtics, Sostenibilitat i Medi Ambient	8
Representant municipal al CECAT	Regidora de Cultura i Educació	9

1.3.2. CENTRES DE COORDINACIÓ




1.3.2.1. Centre de recepció d'alarmes (CRA)

Lloc	Policia Local
Adreça	Rambla Sant Martí, 19
Telèfon	-
Correu electrònic	policia@ademunt.cat
Altres comunicacions	Terminals de la xarxa RESCAT
Protocols, fitxes d'actuació, etc.	Fitxa d'actuació núm. 1 (Document 5) Directori telefònic i catàleg de mitjans i recursos (Document 6)

El CRA és un centre que està operatiu 24 hores al dia, 365 dies a l'any. En cas que no sigui possible, aquestes funcions seran dutes a terme per l'alcalde o persona en qui delegui.

Funcions

- Notificar qualsevol alarma al **112** i al **CECAT**.
- Rebre la notificació de l'alarma i trametre-la.
- Valorar, segons els protocols establerts, la importància de l'alarma.
- Posar en marxa els avisos d'activació del Pla de protecció civil municipal.
- Informar-se, en els primers moments, de la marxa de l'emergència.
- Establir contacte amb el coordinador municipal de l'emergència o l'alcalde.

 ARENYS DE MUNT	DUPROCIM DOCUMENT NÚM. 1 GENERALITATS I ORGANITZACIÓ MUNICIPAL	  ACTICL <small>ENGINYERIA</small>
		v.0

1.3.2.2. Centre de Coordinació Operativa Local (CECOPAL)

Lloc	Policia Local
Adreça	Rambla Sant Martí, 19
Telèfon	-
Correu electrònic	policia@ademunt.cat
Recursos	Telèfon, mòbil, ordinador i impressora
Altres comunicacions	Terminals de la xarxa RESCAT

Funcions



- És el centre de coordinació municipal, que realitza les accions determinades pel director del Pla. Des d'aquí es dirigeix i es coordinen les actuacions dels diversos serveis relacionats amb el Pla.
- Mantenir contacte directe i continu amb el **Centre de Coordinació Operativa de Catalunya**.
- Notificar als grups operatius i al **CECAT** l'activació i la desactivació del Pla de protecció civil municipal.
- Facilitar, si escau, la informació a la població del municipi, amb els mitjans oportuns, segons les circumstàncies del risc i l'evolució de la situació de l'emergència.
- Mobilitzar i assegurar la transmissió de la informació i les ordres als grups operatius municipals decidides per la direcció del Pla, així com activar els mitjans i recursos municipals necessaris.
- Canalitzar l'ordre de l'autoritat de protecció civil municipal de prestació de serveis personals i la requisita, la intervenció o l'ocupació temporal i transitòria dels béns necessaris per afrontar les situacions d'emergència.
- Donar suport als mitjans d'emergències, de seguretat i als serveis especialitzats aliens que intervinguin en el municipi sota l'estructura del Pla activat.

1.4. Programa i procediment d'implantació, simulacres, manteniment, revisió i actualització

1.4.1. PROGRAMA DE LA IMPLANTACIÓ DEL PLA

El màxim responsable del programa d'implantació del Pla és l'alcalde, qui delegarà per a cada acte un responsable que aixequi acta amb la data, lloc, durada, nom dels participants, nombre d'assistents en cas que s'adrexi a la població i principals aspectes tractats i debatuts.

IMPLANTACIÓ DEL PLA			
DATA	TIPUS	RISC/OS	ADREÇAT A
2n trimestre any 1	Campanya d'informació	Riscos territorials	Població
2n trimestre any 1	Formació i simulacre de despatx	Riscos territorials	Comitè d'emergències i Grups locals
2n trimestre anys 2, 3 i 4	Campanya d'informació	RE02-Risc d'incendis forestals	Població
2n trimestre anys 2, 3 i 4	Formació i simulacre de despatx	RE02-Risc d'incendis forestals	Comitè d'emergències i Grups locals
4t trimestre any 3	Campanya d'informació	RE03-Risc de inundacions i RE09-Risc sísmic	Població
4t trimestre any 3	Formació i simulacre de despatx	RE03-Risc per inundacions i RE09-Risc sísmic	Comitè d'emergències i Grups locals
4t trimestre any 4	Campanya d'informació	RE11-Risc per ventades	Població
4t trimestre any 4	Formació i simulacre de despatx	RE11.- Risc per ventades	Comitè d'emergències i Grups locals



 ARENYS DE MUNT	DUPROCIM DOCUMENT NÚM. 1 GENERALITATS I ORGANITZACIÓ MUNICIPAL	 ACTICL <small>ENGINYERIA</small>
		v.0

1.4.2. MANTENIMENT DEL PLA

MANTENIMENT DEL PLA	
Data d'homologació:	
Data d'homologació de l'última revisió:	
Data de l'última actualització:	
Data de la propera revisió:	Cada 4 anys màxim des de la data d'homologació



1.4.3. PROGRAMA D'EXERCICIS I SIMULACRES

PROGRAMA D'EXERCICIS I SIMULACRES		
EXERCICI Nº:	1	
DATA	2n trimestre any 1	HORA
ESCENARI		
Simulacre de despatx que es farà a la sala de plens de l'Ajuntament simulant els diferents riscos territorials a diferents punts del nucli urbà, urbanitzacions o veïnats i de les edificacions aïllades		
ZONA INVOLUCRADA		
Qualsevol punt del terme municipal		
CARACTERÍSTIQUES		
Simulacre de despatx d'actuació amb possible evacuació i/o confinament per diferents situacions contemplades com a riscos Territorials amb afectació a qualsevol punt del terme municipal per tal d'efectuar pràctiques els responsables del pla i dels grups operatius.		
VERIFICACIÓ I COMUNICACIÓ D'EXERCICI A ORGANISME OFICIAL COMPETENT:		
Protecció civil Generalitat de Catalunya		
AVALUACIÓ		
Informe realitzat pel tècnic de protecció civil		

 ARENYS DE MUNT	DUPROCIM DOCUMENT NÚM. 1 GENERALITATS I ORGANITZACIÓ MUNICIPAL		 ACTICL <small>ENGINYERIA</small>



PROGRAMA D'EXERCICIS I SIMULACRES			
EXERCICI Nº:	2		
DATA	2n trimestre anys 2, 3 i 4	HORA	
ESCENARI			
Simulacre de despatx que es farà a la sala de plens de l'Ajuntament simulant un incendi forestal amb afectació a diferents edificacions aïllades del municipi.			
ZONA INVOLUCRADA			
Edificacions més allunyades i aïllades respecte al nucli urbà i envoltades de massa forestal			
CARACTERÍSTIQUES			
Simulacre de despatx d'actuació amb possible evacuació i/o confinament per incendi amb comunicació i actuació dels mitjans de bombers, policia i protecció civil i amb dos supòsits:			
a) Punt d'inici molt proper a alguna de les edificacions aïllades			
b) Punt d'inici més llunyà i amb apropament al terme municipal			
VERIFICACIÓ I COMUNICACIÓ D'EXERCICI A ORGANISME OFICIAL COMPETENT:			
Protecció civil Generalitat de Catalunya			
AVALUACIÓ			
Informe realitzat pel tècnic de protecció civil			

PROGRAMA D'EXERCICIS I SIMULACRES			
EXERCICI Nº:	3		
DATA	4t trimestre any 3	HORA	
ESCENARI			
Simulacre de despatx que es farà a la sala de plens de l'Ajuntament simulant afectació per una avinguda d'aigua de la riera d'Arenys amb afectació a les activitats i edificacions de l'entorn			
ZONA INVOLUCRADA			
Zones inundables de la riera d'Arenys, així com passos i ponts de torrents afectats			

 <p>ARENYS DE MUNT</p>	<p>DUPROCIM DOCUMENT NÚM. 1 GENERALITATS I ORGANITZACIÓ MUNICIPAL</p>	
		<p>v.0</p>

CARACTERÍSTIQUES
Simulacre d'emergència per pluges intenses amb avinguda de la riera d'Arenys i torrents amb afectació a les activitats i edificacions de zones inundables o de pas
VERIFICACIÓ I COMUNICACIÓ D'EXERCICI A ORGANISME OFICIAL COMPETENT:
Protecció civil Generalitat de Catalunya
AVALUACIÓ
Informe realitzat pel tècnic de protecció civil

PROGRAMA D'EXERCICIS I SIMULACRES		
EXERCICI Nº:	4	
DATA	4t trimestre any 3	HORA
ESCENARI		
Simulacre de despatx que es farà a la sala de plens de l'Ajuntament simulant afectació per un moviment sísmic amb afectació a edificis de més de 6 plantes		
ZONA INVOLUCRADA		
Edifici la Puntaire (12 plantes) de la Urbanització Arenys Residencial		
CARACTERÍSTIQUES		
Simulacre d'emergència sísmica amb afectació a l'edifici residencial de més de 6 plantes de la Urbanització Arenys Residencial		
VERIFICACIÓ I COMUNICACIÓ D'EXERCICI A ORGANISME OFICIAL COMPETENT:		
Protecció civil Generalitat de Catalunya		
AVALUACIÓ		
Informe realitzat pel tècnic de protecció civil		



 ARENYS DE MUNT	DUPROCIM DOCUMENT NÚM. 1 GENERALITATS I ORGANITZACIÓ MUNICIPAL		 ACTICL <small>ENGINYERIA</small>

PROGRAMA D'EXERCICIS I SIMULACRES			
EXERCICI Nº:	5		
DATA	4t trimestre any 4	HORA	
ESCENARI			
Simulacre de despatx que es farà a la sala de plens de l'Ajuntament simulant afectació per ventades intenses amb afectació a tot el terme municipal.			
ZONA INVOLUCRADA			
Qualsevol punt del terme municipal			
CARACTERÍSTIQUES			
Simulacre d'emergència per ventada intensa en gran part del terme municipal amb afectació d'alguna urbanització			
VERIFICACIÓ I COMUNICACIÓ D'EXERCICI A ORGANISME OFICIAL COMPETENT:			
Protecció civil Generalitat de Catalunya			
AVALUACIÓ			
Informe realitzat pel tècnic de protecció civil			

1.5. Bases per al pla de recuperació previst a l'article 31 de la Llei 4/1997

1. Recopilació de les fonts d'informació dels danys produïts:

- Tècnics municipals
- Brigada d'obres
- Agents de la Policia Municipal
- Servei d'enllumenat, de clavegueram... del municipi
- Companyies de l'aigua, del gas, d'electricitat i de telèfons
- Serveis de transports: transport urbà, empreses d'autocars, empreses de transports...
- Carreteres
- Indústries, comerços... del municipi
- Particulars

 ARENYS DE MUNT	DUPROCIM DOCUMENT NÚM. 1 GENERALITATS I ORGANITZACIÓ MUNICIPAL	 v.0
--	---	--

- Altres que el municipi consideri oportú

2. Recopilació de les dades dels danys que s'han produït:

- Localització dels danys: cal indicar el lloc concret (fins i tot amb cartografia).
- Descripció de:
 - Els elements afectats (cal indicar el tipus d'element i una descripció).
 - Els tipus dels danys que s'han produït.
 - Causes que han produït els danys.

3. Valoració econòmica dels danys (despeses que s'han generat durant l'emergència i cost per recuperar la normalitat).



És responsabilitat de l'Ajuntament l'adopció immediata de les mesures següents:

- Notificació a les companyies de gas, d'electricitat, de telèfons, de llum, carreteres, mitjans de transport, de les avaries, talls de subministrament, dels danys que s'han produït
- Acollida de la població
- Proveïment de recursos a la població
- Desenrunament i neteja
- Recerca de mitjans i recursos
- Control d'aqüífers

Proposta de reconstrucció o reparació dels danys:

- Descripció de les obres, reparacions... a realitzar per recuperar o reparar els danys (la proposta es pot realitzar per evitar la repetició dels danys)
- Valoració econòmica (cost per recuperar la normalitat)
- Designació de responsables
- Definició de terminis

Cal saber si la zona s'ha declarat o no zona d'actuació especial (o catastròfica). En aquest cas les ajudes vindran de l'Estat, el qual aprova un Reial decret llei (primer l'aprova el Consell de Ministres i posteriorment el validen les Corts), per establir de forma concreta i per a cada catàstrofe totes les mesures, actuacions i procediments a seguir. S'hi estableixen, també, les previsions de finançament mitjançant el crèdit extraordinari.

 ARENYS DE MUNT	DUPROCIM DOCUMENT NÚM. 1 GENERALITATS I ORGANITZACIÓ MUNICIPAL	 v.0
---	--	--

Al marge de les subvencions que dóna l'Estat, pot haver-hi ajudes de les comunitats autònomes, la Unió Europea, les diputacions... En aquest cas, cal tenir en compte que aquestes ajudes són incompatibles amb les que pugui donar l'Estat.

Cal destacar que queden excloses les ajudes de les diferents administracions als danys produïts en béns assegurats, ja que existeix el Consorci de Compensació d'Assegurances, entitat autònoma de caràcter públic que actua com a reasseguradora de les companyies privades en cas que es produeixin catàstrofes.

DUPROCIM

DOCUMENT ÚNIC DE PROTECCIÓ CIVIL MUNICIPAL

DOCUMENT 2
ANÀLISI DEL RISC


AJUNTAMENT D'ARENYS DE MUNT



 ARENYS DE MUNT	DUPROCIM DOCUMENT NÚM. 2 ANÀLISI DEL RISC	 ACTICL <small>ENGINYERIA</small>
		v.0

2.1. Risc territorial

RISC TERRITORIAL		
	DESCRIPCIÓ	AVALUACIÓ
RT01 Emergències associades a malalties transmissibles emergents amb potencial alt risc:	<p>Propagació de malalties transmissibles emergents d'alt risc per la salut pública que poden afectar a un nombre considerable de persones.</p> <p>També s'inclouen els casos d'intoxicació alimentària greu o legionel·losi, casos en que es podria veure afectada una gran quantitat de persones, desconeixent-se inicialment les causes i l'origen del succés.</p>	Risc en tot el municipi. Tot el municipi pot estar afectat per malalties transmissibles emergents amb potencial alt risc.
RT03 Emergències per onades de calor i fred	<p>S'hauran de preveure les actuacions quan es rebin avisos de situació meteorològica de perill (SMP) emesos pel servei meteorològic de Catalunya juntament amb el Servei Català de la Salut, amb previsions de superació del llindar de calor o fred. El percentil 98 d'Arenys de Munt és de 34,9 °C i el percentil 2 de la temperatura mínima diària és -1,7°C (dades Meteocat període 2011-2020). La SMP es considera de llindar alt quan la temperatura extrema diària (fred i calor) supera el llindar durant tres dies consecutius o més.</p> <p>https://static-m.meteo.cat/wordpressweb/wp-content/uploads/2021/03/05080428/percentils_2011_2020.pdf</p>	Risc en tot el municipi
RT04 Emergències per concentració de persones	<p>Concentració de persones en establiments, actes o esdeveniments. Possibilitat d'aldarull, allaus humanes o altres incidències en zones amb alta densitat d'ocupació (acumulació de persones en espais molt limitats) i amb dificultat d'evacuació amb motiu d'actes públics o privats, especialment els següents:</p> <ul style="list-style-type: none"> - Fira de Sant Antoni Tres Tombs. Tercer diumenge de gener. Plaça església i recorregut pel nucli urbà. - Festa Major el Remei. Abril. Plaça Església. A la plaça Catalunya. Segon diumenge de febrer. - Festa Major de Sant Martí. 11 de novembre. Concerts a l'aparcament Can Globus. <p>Aquests actes no disposen de protocol d'actuació en emergències.</p>	Risc en zones específiques del municipi

 ARENYS DE MUNT	DUPROCIM DOCUMENT NÚM. 2 ANÀLISI DEL RISC	 ACTICL <small>ENGINYERIA</small>
		v.0

2.2. Riscos especials

RISCOS ESPECIALS		
	DESCRIPCIÓ	AVALUACIÓ
RE02 Risc d'incendi forestal (INFOCAT):	<p>Emergències provocades per incendis forestals que poden afectar al nucli urbà, a les urbanitzacions o veïnats o edificacions aïllades.</p>	OBLIGAT Perill ALT i vulnerabilitat MOLT ALTA
RE03 Risc d'inundacions (INUNCAT):	<p>Emergències provocades per tempestes d'aigua i elevades precipitacions en forma de pluja intensa. Si són excessivament intenses es poden produir emergències per tempestes d'aigua i elevades precipitacions en forma de pluja, que poden provocar acumulacions d'aigua imprevistes, especialment a la <u>llera de la riera d'Arenys, la riera de Sobirans i la riera d'en Puig</u>, amb risc per a les persones i amb afectació a la mobilitat de vehicles. No obstant, <u>actualment la riera de Sobirans i la riera d'en Puig estan entubades al seu pas pel nucli urbà i també es disposa d'una bassa de laminació a la riera de Sobirans, i per tant s'ha reduït el nivell de risc en les zones del nucli urbà d'Arenys de Munt.</u></p> <p>Es rebran SMP per part de l'organisme competent indicant per cada municipi quin llistat de perill té en funció de les prediccions establertes. Un llistat baix, indica una Intensitat > 20 mm/ 30 minuts o una acumulació > 100 mm/ 24 hores. Un llistat alt, una intensitat > 40 mm / 30 minuts o una acumulació > 200 mm/ 24 hores.</p> <p>Als plànols de risc d'inundacions s'identifiquen els nivells d'afectació per cons de dejecció, zones potencialment inundables i zones inundables corresponents a diferents períodes de retorn (T10, T100 i T500).</p> <p>En funció de les previsions i de la probabilitat (baixa, mitjana i alta) que succeeixi es determinarà si es necessari activar el pla INUNCAT en alguna de les seves fases.</p>	OBLIGAT Nivell de risc MOLT ALT
RE09 Risc sísmic (SISMICAT):	<p>Emergències provocades per a moviments sísmics. Si els moviments sísmics són intensos amb possibles sacsejades i moviments del terreny, poden causar danys a estructures i danys personals.</p> <p>Arenys de Munt es troba en una zona d'intensitat sísmica de nivell VII (annex 5 SISMICAT). Pertany al grup de comarques amb densitat alta o ZONA A.</p> <p>La Intensitat macrosísmica, és la estimació dels</p>	OBLIGAT

	<p>efectes del terratrèmol en un punt determinat que depèn, fonamentalment, de la grandària del sisme, profunditat i distància de l'epicentre. L'escala utilitzada és la M.S.K. i consta de 12 graus.</p> <p><u>Nivell VII</u>: Danys a les construccions</p> <p>a) La majoria de les persones s'esporgueixen i corren cap al carrer. Moltes tenen dificultat per mantenir-se dempeus. Les vibracions són percebudes per persones que condueixen automòbils.</p> <p>b) Sonen les campanes grans. En alguns casos, es produeixen esllavissades en carreteres que passen per vessants amb pendents acusats; es produeixen danys en juntes de canalitzacions i apareixen fissures en murs de pedra. S'aprecia onatge a les llacunes i l'aigua s'enterboleix per remoguda del fang. Canvia el nivell de l'aigua dels pous i el cabal de les deus. En alguns casos, tornen a rajar deus que estaven seques i s'assequen d'altres que rajaven. En certs casos es produeixen esllavissades en talussos de sorra o de grava.</p> <p>c) Moltes construccions del tipus A sofreixen danys greus (classe 3) i algunes inclús destrucció (classe 4). Moltes construccions del tipus B sofreixen danys moderats (classe 2). Moltes construccions del tipus C experimenten danys lleugers (classe 1).</p>	
<p>RE11 Risc per ventades (VENTCAT)</p>	<p>Emergències provocades per forts vents amb velocitats superiors a 10 m/s amb possibilitat de caigudes d'arbres, fanals, xemeneies, grues, torres de publicitat, torres elèctriques o de comunicacions, edificis alts i/o molt vells o amb problemes estructurals, llocs de pública concurrència i altres elements arquitectònics en alçada que poden produir la caiguda o col·lapse dels elements comentats amb possibles víctimes o danys materials, problemes de mobilitat o de serveis.</p> <p>Per valorar el risc de ventades, s'emeten els avisos de Situació Meteorològica de Perill (SMP) on s'indiquen els valors de superació dels diversos llindars en funció de la localització de la comarca afectada.</p> <p>Per Arenys de Munt, es considera SMP de nivell baix quan les ratxes màximes siguin superiors a 20m/s = 72 km/h i la SMP de nivell alt per ratxes màximes superiors a 30 m/s = 108 km/h.</p>	<p>RECOMANAT</p>

DUPROCIM



DOCUMENT ÚNIC DE PROTECCIÓ CIVIL MUNICIPAL

DOCUMENT 4

PROCEDIMENTS OPERATIUS PER RISC

AJUNTAMENT D'ARENYS DE MUNT



 <p>ARENYS DE MUNT</p>	<p>DUPROCIM DOCUMENT NÚM. 4 PROCEDIMENTS OPERATIUS PER RISC</p>	 <p>v.0</p>
--	---	--

4.1. Procediment operatiu

4.1.1. Criteris d'activació. Nivells

» PRE-ALERTA:

La pre-alerta es produeix, en general quan:

- És previsible un fenomen que pot produir situacions de risc per la població a mig termini.
- També es pot produir en maniobres en determinades instal·lacions.

La pre-alerta no implica l'activació del Pla.

» ALERTA:

El Pla s'activa en **fase d'alerta**, en general quan:




- * S'informa de l'activació d'un Pla Especial de la Generalitat en fase d'alerta per afectació a la zona on es troba el municipi.
- * Quan hi ha paràmetres objectius que fan preveure una situació d'emergència important a la població a curt termini.
- * Davant de emergències per riscos naturals que no afectin ni puguin afectar a persones, béns i vies de comunicació.
- * En emergències en determinades instal·lacions o infraestructures que no puguin produir danys a l'exterior però que puguin produir alarma en la població.

» EMERGÈNCIA:

El Pla s'activa en **fase d'emergència**, en general davant de les situacions següents:




- * S'informa de l'activació en fase d'emergència d'un Pla Especial de la Generalitat en fase d'emergència per afectació a la zona on es troba el municipi.
- * Davant d'emergències que puguin comportar, per la seva evolució, un greu risc per al municipi o danys a la població.

A l'annex 1 es detallen criteris concrets per riscos concrets.




 ARENYS DE MUNT	DUPROCIM DOCUMENT NÚM. 4 PROCEDIMENTS OPERATIUS PER RISC	 
		v.0

4.1.2. Tasques preventives i operatives associades a cadascun dels nivells

TASQUES PREVENTIVES I OPERATIVES ASSOCIADES AL RISC BÀSIC / TERRITORIAL	
FASE	TASQUES
PREALERTA	<ul style="list-style-type: none"> ➤ Seguiment de la situació: <ul style="list-style-type: none"> ▪ Comunicats del CECAT ▪ Informació meteorològica: http://www.meteo.cat/prediccio/general/ ▪ Estat de la xarxa viària: http://cit.transit.gencat.cat ▪ Responsable de l'activitat (en cas de risc per concentració de persones). ➤ Connectar i tenir a mà l'emissora de la Xarxa Rescat.
ALERTA	<ul style="list-style-type: none"> ➤ Activar el Pla bàsic municipal i comunicar-ho al CECAT. ➤ Trucar al 112 si es necessita ajuda externa (bombers, mossos d'esquadra o SEM). ➤ Constituir el Comitè d'emergències municipal (veure ordre de trucades a la fitxa del CRA) i habilitar el CECOPAL. Activar els grups locals d'actuació que s'escaigui. ➤ Connectar i tenir a mà l'emissora de la Xarxa Rescat. ➤ Fer seguiment de la situació (fonts del punt anterior) i mantenir comunicació amb el CECAT.
EMERGÈNCIA 1	<ul style="list-style-type: none"> ➤ Avís als elements vulnerables i demanar si tenen necessitats especials.
EMERGÈNCIA 2	<ul style="list-style-type: none"> ➤ Seguiment de les institucions i serveis bàsics afectats per comprovar la seva viabilitat i la seva accessibilitat. Si cal, utilitzar alternatives als serveis bàsics. ➤ Controlar el trànsit i l'accés a les zones afectades per l'emergència. ➤ Obrir i habilitar els centres d'acollida i fer l'acolliment de la població afectada, si escau. ➤ Col·laborar en les evacuacions, si escau. ➤ Habilitar punts d'informació a la població: Oficina d'atenció al ciutadà (OAC) ➤ Registre i organització dels voluntaris ocasionals. ➤ Comunicar canvis de fase d'activació del Pla bàsic d'emergències municipal al CECAT i als integrants del Comitè d'emergències municipal.

 ARENYS DE MUNT	DUPROCIM DOCUMENT NÚM. 4 PROCEDIMENTS OPERATIUS PER RISC	 
		v.0

TASQUES PREVENTIVES I OPERATIVES ASSOCIADES AL RISC D'INCENDI FORESTAL	
PREALERTA	<ul style="list-style-type: none"> ➤ Seguiment de la informació: <ul style="list-style-type: none"> ▪ Comunicats del CECAT ▪ Perill d'incendi forestal: http://www.gencat.cat/medinatural/incendis/mapaperill/ ▪ Informació meteorològica: http://www.meteo.cat/prediccio/general/ ▪ Estat de la xarxa viària: http://cit.transit.gencat.cat ➤ Connectar i tenir a mà l'emissora de la Xarxa Rescat. ➤ Vigilància de les següents zones d'especial risc: <ul style="list-style-type: none"> ▪ Urbanitzacions i veïnats URB51 a URB63 ▪ Habitatges aïllats de M64 a M108 ▪ Restaurants en SNU: SER 24, SER26, SER27 i SER28 ▪ Zona horts i cabanes Vall de Dois RAM44
ALERTA	<ul style="list-style-type: none"> ➤ Activar el Pla d'actuació municipal per incendis forestals i comunicar-ho al CECAT. ➤ Trucar al 112 si es detecta un incendi. ➤ Constituir el Comitè d'emergències municipal (veure ordre de trucades a la fitxa del CRA) i habilitar el CECOPAL. Activar els grups locals d'actuació. ➤ Connectar i tenir a mà l'emissora de la Xarxa Rescat i també l'emissora de l'ADF.
EMERGÈNCIA 1	<ul style="list-style-type: none"> ➤ Fer seguiment de la situació (fonts del punt anterior) i mantenir comunicació amb el CECAT.
EMERGÈNCIA 2	<ul style="list-style-type: none"> ➤ Controlar el trànsit i l'accés a les zones afectades per l'incendi. ➤ Avís als elements vulnerables, transmetre la mesura d'autoprotecció que estableixi bombers i demanar si tenen necessitats especials. ➤ Obrir i habilitar els centres d'acollida i fer l'acolliment de la població afectada, si escau. ➤ Col·laborar en les evacuacions, si escau.

 ARENYS DE MUNT	DUPROCIM DOCUMENT NÚM. 4 PROCEDIMENTS OPERATIUS PER RISC	 
		v.0




	<ul style="list-style-type: none"> ➤ Habilitar punts d'informació a la població. ➤ Preparar l'avituallament dels grups locals que treballin en l'incendi. ➤ Registre i organització dels voluntaris ocasionals ➤ Comunicar canvis de fase d'activació del Pla d'actuació municipal al CECAT i als integrants del Comitè d'emergències municipal.
--	--

TASQUES PREVENTIVES I OPERATIVES ASSOCIADES AL RISC D'INUNDACIONS	
PREALERTA	<ul style="list-style-type: none"> ➤ Seguiment de la informació: <ul style="list-style-type: none"> ▪ Comunicats del CECAT ▪ Informació meteorològica: http://www.meteo.cat/prediccio/general/ ▪ Estacions d'aforament: <ul style="list-style-type: none"> http://aca-web.gencat.cat/aetr/vishid#ara ▪ Estat de la xarxa viària: http://cit.transit.gencat.cat ➤ Connectar i tenir a mà l'emissora de la Xarxa Rescat. ➤ Vigilància de les següents zones d'especial risc o punts d'aforament: <ul style="list-style-type: none"> ▪ Conca de la riera d'Arenys: entrada urbanització Can Jalpí ▪ Conca riera Sobirans: camí de Sobirans ▪ Conca Torrent d'en Terra: zona esportiva camp futbol ▪ Conca Rial d'en Puig: polígon industrial Torrent d'en Puig ▪ Riera de Bellsolell: polígon industrial Rial Bellsolell ➤ Les següents actuacions concretes en els següents punts d'actuació prioritària: <ul style="list-style-type: none"> ▪ No hi ha punts d'actuació prioritària ➤ Les següents actuacions concretes en els següents punts conflictius: <ul style="list-style-type: none"> ▪ Vigilància del pont sobre la riera d'Arenys al carrer Pla Cadellans ➤ Avisar aquelles persones que facin activitats a la llera del riu. En concret: <ul style="list-style-type: none"> ▪ Àmbit Parc Jalpí: Parc Jalpí aventures (ZE37), Pistes petanca (ESP33) i Punt d'informació i activitats culturals la Central (CU14) ▪ Pavelló municipal Can Zariquiey ESP31

ALERTA




EMERGÈNCIA

- Activar el Pla d'actuació municipal per inundacions i comunicar-ho al CECAT.
- Trucar al 112 si es necessita ajuda externa (bombers, mossos d'esquadra o SEM).
- Constituir el Comitè d'emergències municipal (veure ordre de trucades a la fitxa del CRA) i habilitar el CECOPAL. Activar els grups locals d'actuació.
- Connectar i tenir a mà l'emissora de la Xarxa Rescat.
- Fer seguiment de la situació, seguir la vigilància i mantenir comunicació amb el CECAT:
 - Avís Sala Golem ESP36
 - Avís Benzinera SER25
 - Avís Urbanitzacions: Arenys (URB53), Can Jalpí (URB55), Veïnat Sobirans (URB61) i Veïnat can Deri (URB62)
 - Avís zona horts i cabanes Vall de Dois RAM44
- Les següents actuacions concretes en els següents punts d'actuació prioritària:
 - Tall del pont sobre la riera d'Arenys al carrer Pla Cadellans
- Les següents actuacions concretes en els següents punts conflictius (zones potencialment inundables):
 - Senyalització de perill aparcaments P45 (zona bassa laminació Riera Sobirans en festius), camí de terra carretera de Lourdes, P112 (Aparcament Riera i Penya) i P113 (Passatge Can Jalpí).
- Senyalitzar, tallar o controlar les següents vies de la xarxa viària:
 - Tall del pont sobre la riera d'Arenys al carrer Pla Cadellans (punt d'actuació prioritària). Zona potencialment inundable.
 - Tall dels carrers en zona potencialment inundable de la riera Sobirans i la riera d'Arenys identificats als plànols.
- Tancar els següents espais públics:
 - Parc Jalpí: ZE37 (Parc Jalpí Aventures), ESP33 (pistes petanca) i CU14 (Punt informació i activitats culturals la Central) (zona potencialment inundable)
 - Pavelló municipal Can Zariquiey ESP31 (zona potencialment inundable)

 ARENYS DE MUNT	DUPROCIM DOCUMENT NÚM. 4 PROCEDIMENTS OPERATIUS PER RISC	  <small>ENGINYERIA</small>
		v.0

	<ul style="list-style-type: none"> ➤ Suspendre els esdeveniments públics a l'aire lliure que puguin tenir risc per tempestes elèctriques o caiguda de branques o arbres. ➤ Avís als elements vulnerables i demanar si tenen necessitats especials. ➤ Fer vigilància i neteja de la xarxa viària local (treure fang i arbres trencats). ➤ Obrir i habilitar els centres d'acollida i fer l'acolliment de la població afectada, si escau. ➤ Col·laborar en les evacuacions que siguin necessàries. ➤ Registre i organització dels voluntaris ocasionals. ➤ Comunicar canvis de fase d'activació del Pla d'actuació municipal al CECAT i als integrants del Comitè d'emergències municipal.
--	---

TASQUES PREVENTIVES I OPERATIVES ASSOCIADES AL RISC SÍSMIC	
PREALERTA	<ul style="list-style-type: none"> ➤ Seguiment de la informació: <ul style="list-style-type: none"> ▪ Comunicats del CECAT ▪ Institut Cartogràfic i Geològic de Catalunya: https://www.icgc.cat/Ciutada/Explora-Catalunya/Terratremols ▪ Estat de la xarxa viària: http://cit.transit.gencat.cat ➤ Connectar i tenir a mà l'emissora de la Xarxa Rescat.
ALERTA	<ul style="list-style-type: none"> ➤ Activar el Pla d'actuació municipal per sismes i comunicar-ho al CECAT. ➤ Trucar al 112 si es necessita ajuda externa (bombers, mossos d'esquadra o SEM). ➤ Constituir el Comitè d'emergències municipal (veure ordre de trucades a la fitxa del CRA) i habilitar el CECOPAL. Activar els grups locals d'actuació.
EMERGÈNCIA 1	<ul style="list-style-type: none"> ➤ Connectar i tenir a mà l'emissora de la Xarxa Rescat. ➤ Fer seguiment de la situació i mantenir comunicació amb el CECAT.
EMERGÈNCIA 2	<ul style="list-style-type: none"> ➤ Avís als elements vulnerables i demanar si tenen necessitats especials. ➤ Controlar el trànsit i l'accés a les zones afectades. ➤ Inspecció dels edificis de major risc del municipi per detectar possibles danys:



 ARENYS DE MUNT	DUPROCIM DOCUMENT NÚM. 4 PROCEDIMENTS OPERATIUS PER RISC	 
		v.0

	<ul style="list-style-type: none"> ▪ Equipaments públics: Pavelló Torrent d'en Terra (ESP30), Pavelló Can Zariquiey (ESP31) i Biblioteca (CU9) ▪ Edificis de més de 5 plantes: Edifici la Puntaire (12 plantes) (Urb. Arenys) i Edifici riera Sobirans 20 (6 plantes) ▪ Edificis més antics: Parròquia Sant Martí (REL41) ▪ Edificis singulars: no n'hi ha <ul style="list-style-type: none"> ➤ Suspendre esdeveniments públics i altres activitats, si escau. ➤ Obrir i habilitar els centres d'acollida i fer l'acolliment de la població afectada, si escau. ➤ Col·laborar en les evacuacions que siguin necessàries. ➤ Registre i organització dels voluntaris ocasionals ➤ Comunicar canvis de fase d'activació del Pla d'actuació municipal al CECAT i als integrants del Comitè d'emergències municipal.
--	--

TASQUES PREVENTIVES I OPERATIVES ASSOCIADES AL RISC DE VENTADES	
PREALERTA	<ul style="list-style-type: none"> ➤ Seguiment de la situació: <ul style="list-style-type: none"> ▪ Comunicats del CECAT ▪ Informació meteorològica: http://www.meteo.cat/prediccio/general/ ▪ Estat de la xarxa viària: http://cit.transit.gencat.cat ➤ Connectar i tenir a mà l'emissora de la Xarxa Rescat. ➤ Vigilància de les següents zones d'especial risc: Escola bressol la Petjada (EDU1), Institut Domènec (EDU2), Escola Sant Martí (EDU3), Escola Sobirans (EDU6), Camp futbol (ESP29), Piscina municipal (ESP32), Parc Jalpí (ZE37), Pavellons municipals (ESP 30 i ESP31) i Polígons industrials (Torrent d'en Puig IND38 i Bellsollell IND39). Espais a l'aire lliure segons llistat d'elements vulnerables
ALERTA	<ul style="list-style-type: none"> ➤ Activar el Pla d'actuació municipal per risc de vent i comunicar-ho al CECAT. ➤ Trucar al 112 si es necessita ajuda externa (bombers, mossos d'esquadra o SEM).
EMERGÈNCIA	<ul style="list-style-type: none"> ➤ Constituir el Comitè d'emergències municipal (veure ordre de trucades a la fitxa del CRA) i habilitar el CECOPAL. Activar els grups locals d'actuació que

s'escaigui.

- Connectar i tenir a mà l'emissora de la Xarxa Rescat.
- Fer seguiment de la situació (fonts del punt anterior) i mantenir comunicació amb el CECAT.
- Senyalitzar, tallar o controlar les següents vies de la xarxa viària:
No s'escau
- Fer vigilància i neteja de la xarxa viària local i passos de vianants (arbres trencats, mobiliari urbà, runes, etc.).
- Habilitar zones d'aparcaments de vehicles a:
 - Aparcament Can Globus (ZA7) i Aparcament Riera i Penya (ZA8)
- Tancar els següents espais públics:
Pati escola bressol la Petjada (EDU1)
Pista exterior pavelló poliesportiu (ESP31)
Camp de futbol (ESP29)
Piscina pública (ES32)
Parc Jalpí (ZE37)
- Suspendre esdeveniments i activitats esportives i recreatives a l'aire lliure que puguin tenir risc per tempestes elèctriques o caiguda de branques o arbres.
- Avís als elements vulnerables, comunicant les mesures d'autoprotecció que s'estableixin des de la direcció del Pla, en cas de dubte, recomanar el confinament, i demanar si tenen necessitats especials.
- Fer l'avituallament dels elements vulnerables amb concentració de persones que no siguin autosuficients si el confinament és llarg.
- Obrir i habilitar els centres d'acollida i fer l'acolliment de la població afectada, si escau.
- Col·laborar en les evacuacions, si escau.
- Registre i organització dels voluntaris ocasionals.
- Comunicar canvis de fase d'activació del Pla d'actuació municipal al CECAT i als integrants del Comitè d'emergències municipal.

 ARENYS DE MUNT	DUPROCIM DOCUMENT NÚM. 4 PROCEDIMENTS OPERATIUS PER RISC	 ACTICL <small>ENGINYERIA</small>
		v.0




4.1.3. Avisos: organització, sistemes i recorreguts d'avís

AVISOS: ORGANITZACIÓ, SISTEMES I RECORREGUTS D'AVÍS			
	RESPONSABLE	MITJANS	DESTINATARIS
RISC TERRITORIAL BÀSIC (RT01, RT03 i RT04)	Segons digui al doc. 3	<ul style="list-style-type: none"> - Telèfon mòbil o fix - Ràdio local Arenys de Munt 	Elements vulnerables
RISC INCENDIS FORESTALS RE02			
RISC INUNDACIONS RE03			
RISC SISMICAT RE09			
RISC VENTCAT RE11			

Al document 7 Cartografia es grafien els recorreguts d'avís per a les urbanitzacions o veïnats allunyats de vies de comunicació principals: veïnat Sobirans, veïnat can Forn, veïnat Montalt, veïnat can Deri.

4.1.4. Procediments de relació i d'integració amb els plans d'àmbits superior

El pla de protecció civil preveu la integració i coordinació amb altres plans d'àmbit superior que es poguessin activar de forma simultània amb el pla. Aquesta coordinació es reflecteix, bàsicament, en els següents aspectes:

 ARENYS DE MUNT	DUPROCIM DOCUMENT NÚM. 4 PROCEDIMENTS OPERATIUS PER RISC	 
		v.0

Fase emergència	Responsable	Acció	Mitjà
Inici	Alcalde o persona que delegui	Comunicar activació del Pla al CECAT	Telèfon, Correu electrònic o Xarxa Rescat
Durant	CRA o coordinador municipal	Sol·licitud d'ajuda externa, si escau al 112	Telèfon
Durant	Alcalde o persona que delegui	Intercanvi informació amb el CECAT	Telèfon, Correu electrònic o Xarxa Rescat
Durant	Grups locals d'actuació	Col·laboració amb cossos d'emergència	Presencialment
Fi	Alcalde o persona que delegui	Comunicar desactivació Pla al CECAT	Telèfon, Correu electrònic o Xarxa Rescat

4.2. Mesures de protecció a la població

4.2.1. Execució de l'evacuació



L'evacuació consisteix a desplaçar la població afectada a una zona segura.

La responsabilitat de donar l'ordre d'evacuació recau en l'alcalde. Quan un pla especial de la Generalitat està activat, aquesta responsabilitat recau en última instància en la direcció del Pla especial.

Cal tenir en compte que l'evacuació és una mesura aplicable dins del municipi, sempre i quan les condicions per realitzar-la siguin adients i no es posi en perill la població.

Així, per l'execució de l'evacuació s'han de tenir en compte els paràmetres següents:

- Zones possiblement afectades pels riscos previstos
- Temps o moments en què es produeixen els riscos
- Recorreguts i estat dels recorreguts d'evacuació.

 ARENYS DE MUNT	DUPROCIM DOCUMENT NÚM. 4 PROCEDIMENTS OPERATIUS PER RISC	 v.0
---	--	--

Si la combinació d'aquestes variables permet executar una evacuació de la població (afectada) de forma segura, s'ha de procedir a realitzar aquesta evacuació, emprant els mitjans i mecanismes dels què disposa el municipi:

- Telefonia fixa i mòbil
- Ús de xarxes socials
- Personalment, a través del grup local d'avisos a la població, o d'altres (voluntaris ocasionals, etc.), mitjançant vehicles.

Els missatges han de ser clars i concisos, especificant sempre les tres pautes imprescindibles per emetre un missatge adequat a la població:

- Acció a realitzar: Evacuació.
- Lloc o direcció cap a la qual s'ha d'evacuar.
- Fer entendre que és urgent: realitzar evacuació amb celeritat, però sense perdre la calma.

Sempre que sigui necessari realitzar alguna evacuació caldrà informar degudament al cap del grup d'intervenció (Bombers), al CCA i al CECAT (la comunicació amb el CECAT es pot fer directament mitjançant les emissores de la xarxa RESCAT).

Segons els riscos identificats al municipi de Arenys de Munt, es considera la mesura d'evacuació com a mesura adequada quan el risc de patir danys per les persones és superior a l'interior dels edificis que a l'exterior, en cas que tinguin lloc les emergències següents:

Riscos d'ús preferent

- Moviments sísmics: edificis residencials de més de 5 plantes i edificis municipals de pública concurrència



Riscos d'ús secundari

- Incendis forestals: en les zones i els seus voltants afectats per l'incendi, en especial zones amb massa forestal, sempre i quan ho ordeni el grup d'intervenció de l'INFOCAT. És més recomanable en primera instància el confinament de la població a l'interior dels edificis que procedir a l'evacuació desorganitzada, sense temps o per vies no segures.
- Inundacions: zones potencialment inundables i con de dejecció

4.2.2. Zones d'allunyament

L'allunyament consisteix a desplaçar la població afectada a una zona segura de forma temporal.

Les zones d'allunyament són les zones crítiques en cas que es produeixi una emergència i que s'han de desallotjar, si el procediment és el d'evacuació, o que, en cas de que la població es trobi fora d'aquestes zones, cal procurar que no es traspassin ni es produeixin fluxos entrants de persones cap aquestes zones, a banda dels possibles grups especialitzats en emergències que hi hagin d'actuar.

 ARENYS DE MUNT	DUPROCIM DOCUMENT NÚM. 4 PROCEDIMENTS OPERATIUS PER RISC	 v.0
---	--	--

Segons els riscos identificats al municipi d'Arenys de Munt, es considera la mesura d'allunyament adequada quan hi ha determinades zones en que hi ha un risc molt elevat de produir danys a les persones, en cas que tinguin lloc les emergències següents:

Riscos d'ús preferent

- Inundacions: zones potencialment inundables i con de dejecció

- Ventades: en les zones que puguin presentar risc per a la població (parcs, jardins, zones obertes, etc..).

Riscos d'ús secundari

- Incendis forestals: en les zones i els seus voltants afectats per l'incendi (a menys de 500m de l'àrea d'afectació), en especial zones amb massa forestal, sempre i quan ho ordeni l'autoritat competent (bombers).

4.2.3. Pautes de confinament

El confinament consisteix en refugiar-se, tancar totes les obertures i entrades de les edificacions (portes, persianes, porticons) i situar-se al més lluny possible de l'origen del risc.

Com a norma general, el confinament és la mesura més segura tret que les autoritats valorin altres indicacions.



Existeixen diferents tipus d'emergència que poden requerir una acció de confinament temporal de la població, com poden ser:

- Situació d'emergència que faci que la gent estigui en perill si surt al carrer enlloc de quedar-se a l'interior de l'edifici (presència de fums o núvol tòxic).
- Inundacions o riuada al carrer que puguin generar l'arrossegament de les persones que surtin al carrer. En aquest cas és més recomanable procedir a un confinament temporal a les plantes més elevades dels habitatges en espera d'un rescat especialitzat o de la reducció del risc.

Els aspectes a tenir en compte per determinar un lloc de confinament son els següents:

- Que sigui un lloc tancat.
- Cal minimitzar el bescanvi d'aire amb l'exterior (per exemple un pati obert o un vehicle no són llocs adequats per al confinament).
- En aquest lloc cal que les finestres estiguin tancades i millor tancar les portes i refugiar-se en els locals més interiors. Si les finestres tenen persianes, millor abaixar-les. Per millorar l'ajust de les finestres i portes es pot posar cinta adhesiva al llarg de totes les juntes.
- Si el lloc de confinament disposa de ventilació, aire condicionat o sistemes que intercanviïn aire amb l'exterior, cal aturar-los.

Si es compleixen aquestes condicions es pot executar el confinament de la població (afectada), emprant els mitjans i mecanismes dels què disposa el municipi:

 ARENYS DE MUNT	DUPROCIM DOCUMENT NÚM. 4 PROCEDIMENTS OPERATIUS PER RISC	 v.0
---	---	--

- Telefonia fixa i mòbil
- Ús de xarxes socials
- Personalment, a través del grup local d' avisos a la població, o d'altres (voluntaris ocasionals, etc.), mitjançant vehicles.

Els missatges han de ser clars i concisos, especificant sempre les tres pautes imprescindibles per emetre un missatge adequat a la població:

- Acció a realitzar: Confinar.
- Lloc o direcció cap a la qual s'ha de confinar.
- Fer entendre que és urgent: realitzar confinament amb celeritat, però sense perdre la calma.

A l'Annex 2 s'inclou un model de comunicat per a l'ordre de confinament.

Segons els riscos identificats al municipi de Arenys de Munt, es considera la mesura de confinament com a mesura adequada quan els edificis proporcionen una elevada protecció davant del risc i, per tant, el risc de patir danys a l'exterior dels edificis és molt superior que quedar-se al seu interior, i en cas que tinguin lloc les emergències següents:

Riscos d'ús preferent




- Incendis forestals: només en cas de no poder sortir de la zona afectada per l'incendi, per tal de protegir-se del fum i de les flames, a l'espera d'un rescat, sempre i quan ho ordeni l'autoritat competent (bombers).

Riscos d'ús secundari

- Inundacions: en casos excepcionals d'inundacions. Confinament en plantes superiors.
- Fort vent: en casos excepcionals, per risc de caiguda de materials des d'una alçada considerable o caiguda de branques o arbres.
- Onades de calor i de Fred: en casos excepcionals, durant l'horari de major temperatura a l'estiu o quan se supera el percentil 98 de la temperatura màxima diària del període d'estiu i la mínima diària del període hivernal, a Arenys de Munt aquestes temperatures estan establertes en:
 - o Estiu: 34,8 °C
 - o Hivern: -2,1 °C
- Moviments sísmics: només en cas de que no sigui possible sortir de la zona afectada i a l'espera d'un rescat.

4.2.4. Control d'accessos

L'objectiu del control d'accessos és impedir que persones i vehicles aliens a la gestió de l'emergència puguin entrar en la zona de risc. D'aquesta manera s'impedeix que aquestes persones es posin en perill i es garanteix que no destorben els grups actuant a la zona de risc. Pot ser necessari, en el seu cas, el control i l'ordenació del trànsit en les zones adjacents, amb l'objecte de facilitar l'arribada de nous recursos.

 ARENYS DE MUNT	DUPROCIM DOCUMENT NÚM. 4 PROCEDIMENTS OPERATIUS PER RISC	  ACTICL <small>ENGINYERIA</small>
		v.0

S'estableix control d'accessos als punts següents:

Pla Especial	Supòsit	Punt	Rutes alternatives
			<ul style="list-style-type: none"> - No s'estableixen control d'accessos específics - S'estableixen els següents talls de trànsit en cas d'emergència per risc d'inundacions: <ul style="list-style-type: none"> ▪ Tall del pont sobre la riera d'Arenys al carrer Pla Cadellans (punt conflictiu). Zona potencialment inundable. ▪ Tall dels carrers en direcció a la riera Sobirans i a la riera d'Arenys als punts identificats als plànols.

4.3. Centres d'acollida. Tipologia

CENTRES D'ACOLLIDA. TIPOLOGIA									
CODI	NOM I TIPUS	RESPONSABLE	ADREÇA	CAPACITAT	LLITS	CALEFACCIÓ	DUTXES AMB AIGUA CALENTA	CUINA	AFECTACIÓ PER RISC
CA-1	Pavelló municipal al Torrent d'en Terra	Cap de Serveis i Brigada	Carrer Torrent d'en Terras/m	500	NO	SI	SI	NO	Incendis forestals
CA-2	Pavelló municipal al Can Zariquiey	Cap de Serveis i Brigada	Ctra C-61, pk 3	500	NO	SI	SI	NO	Inundacions

Els centres d'acollida es podran utilitzar sempre que no estiguin afectats per l'emergència en funció del risc.

DUPROCIM

DOCUMENT ÚNIC DE PROTECCIÓ CIVIL MUNICIPAL

DOCUMENT 5
FITXES D'ACTUACIÓ

AJUNTAMENT D'ARENYS DE MUNT



 ARENYS DE MUNT	DUPROCIM DOCUMENT NÚM. 5 FITXES D'ACTUACIÓ	 ACTICL <small>ENGINYERIA</small>
		v.0

FITXA D'ACTUACIÓ PEL CENTRE RECEPTOR D'ALARMES (CRA)

TIPUS D'EMERGÈNCIA	ALERTA	EMERGÈNCIA	Instruccions específiques
General	Rebre l'avís d'emergència i compilar tota la informació possible.		
	Realitzar els avisos necessaris per tal d'activar l'ajuda externa, si escau: bombers, serveis sanitaris d'urgència, etc.		Trucada al 112 i als serveis necessaris.
	En cas que el Pla s'activi de manera formal, ha d'avisar als membres del Consell Assessor i el Gabinet d'Informació.		
	Verificar avís.	Mantenir comunicació amb l'ajuda externa.	
	Activar el pla de comunicació amb aquest ordre de trucades:		
	1r CECAT		Es notifica l'alerta i si cal, es confirma després d'avaluar la situació.
	2n Coordinador municipal d'emergències		
	3r Cap del Grup local d'ordre i avisos a la població		Notificació mitjançant trucada d'emergències.
	4t Cap del Grup local d'intervenció		Notificació mitjançant trucada telefònica.
	5è Cap del Grup local logístic i d'acollida		
6è Cap del Grup local sanitari			
7è Consell Assessor			
8è Gabinet d'Informació			
9è Representant municipal al Pla de la Generalitat que correspongui			
Mantenir informat puntualment al coordinador municipal de l'emergència			
Comunicar el fi de l'emergència a totes les entitats notificades.		Seguir el mateix ordre d'avisos al pla de comunicació.	

 ARENYS DE MUNT	DUPROCIM DOCUMENT NÚM. 5 FITXES D'ACTUACIÓ	 ACTICL <small>ENGINYERIA</small>
		v.0

FITXA D'ACTUACIÓ PEL COORDINADOR MUNICIPAL DE L'EMERGÈNCIA

TIPUS D'EMERGÈNCIA	ALERTA	EMERGÈNCIA	Instruccions específiques
General	Rebre l'avís d'emergència del CRA.		
	Avisar a l'alcalde i mantenir el contacte.		Trucar a l'alcalde, fer una valoració inicial i en cas d'activar-se el Pla, comunicar-ho al CECAT i al CRA.
	Fer el seguiment de l'emergència i coordinar els diferents serveis municipals.		
	Confirmar que s'ha avisat al 112.		Verificar amb el CRA.
	Donar les ordres d'activació del grup local d'ordre i avisos a la població, Consell Assessor i Gabinet d'Informació.	Donar les ordres d'activació de tots els grups d'emergència.	Directament o a través del CRA.
	Coordinar l'execució de les accions per controlar l'emergència.		Directament o a través del CRA.
	Confirmar que s'ha fet la notificació de l'emergència al CECAT.		Directament o a través del CRA.
	Proposar a l'alcalde un canvi del nivell d'activació.		Amb el CECOPAL.
	Controlar les operacions de mitigació de l'emergència i d'informació.		
	Confirmar la fi de l'emergència i la seva comunicació interna i externa.		Directament o a través del CRA.

 ARENYS DE MUNT	DUPROCI DOCUMENT NÚM. 5 FITXES D'ACTUACIÓ	
		v.0

FITXA D'ACTUACIÓ PER A L'ALCALDE / RESPONSABLE MUNICIPAL DE L'EMERGÈNCIA

TIPUS D'EMERGÈNCIA	Funcions
General	Mantenir-se informat sobre la situació a través del coordinador Municipal de l'Emergència.
	Activar el Pla municipal d'emergències.
	Decidir el canvi de nivell d'activació del Pla, si escau.
	Constituir el CECOPAL i convocar el Comitè Municipal d'Emergències a través del CRA.
	Prendre mesures preventives, si escau. Ordenar: - Avisos a la població, especialment als elements vulnerables. - Tasques d'evacuació i acollida.
	Requerir a les entitats privades i als particulars la col·laboració necessària.
	Desactivar el Pla Municipal-

FITXA D'ACTUACIÓ PER AL REPRESENTANT MUNICIPAL AL PLA AUTONÒMIC

TIPUS D'EMERGÈNCIA	Funcions
General	Mantenir-se localitzable al telèfon per si se'l requereix.
	Si ho requereix el DIRECTOR DEL PLA AUTONÒMIC, desplaçar-se al CECAT o mantenir-s'hi en comunicació.
	Incorporar-se al CECAT com part del CONSELL ASSESSOR del PLA AUTONÒMIC.
	Mantenir comunicacions entre CECOPAL i Consell Assessor del PLA AUTONÒMIC.

FITXA D'ACTUACIÓ PER AL CAP DEL GRUP LOCAL SANITARI

TIPUS D'EMERGÈNCIA	Funcions
General	Mantenir-se localitzable al telèfon per si se'l requereix.
	Procurar l'assistència sanitària a possibles ferits des del dispensari municipal o lloc d'acollida, si es disposa de personal sanitari, fins l'arribada dels Serveis d'Emergències Mèdiques (SEM).
	Dirigir-se al CECOPAL quan el convoquin-
	Fer el seguiment de persones assistides i conèixer la seva ubicació i estat.
	Mantenir informat al COORDINADOR MUNICIPAL.

FITXA D'ACTUACIÓ PER AL CAP DEL GRUP LOCAL DE LOGÍSTICA I ACOLLIDA

TIPUS D'EMERGÈNCIA	Funcions
General	Mantenir-se localitzable al telèfon per si se'l requereix.
	Vetllar per la provisió d'avituallaments o altres recursos a petició de l'ALCALDE.
	En cas d'evacuacions: o Establir lloc d'acollida d'acord amb el nombre de persones a acollir i d'acord amb el CAP DE GRUP D'ORDRE I AVISOS i ALCALDE.

 ARENYS DE MUNT	DUPROCI DOCUMENT NÚM. 5 FITXES D'ACTUACIÓ	 ACTICL <small>ENGINYERIA</small>
		v.0

	<ul style="list-style-type: none"> ○ Donar instruccions al grup d'acollida perquè prepari l'espai. ○ Donar instruccions al grup logístic perquè prepari avituallaments. ○ Assegurar que es designa una persona per portar el registre de persones acollides. ○ Vetllar per si existeixen necessitats mèdiques o farmacèutiques en el lloc d'acollida i traslladar-ho al CAP DE GRUP SANITARI perquè ho gestioni o sol·liciti suport a través del 112.
	Actuacions específiques de neteja de vials i disposició de fuments en cas de nevades.
	En cas de detectar altres necessitats no disponibles en el municipi, comunicar-ho al COORDINADOR MUNICIPAL.
	Assegurar la correcta gestió de voluntaris ocasionals (registre, assignar responsable,...).
	Dirigir-se al CECOPAL quan el convoquin.
	Mantenir informat al COORDINADOR MUNICIPAL.

FITXA D'ACTUACIÓ PER AL CAP DEL GRUP LOCAL D'ORDRE I AVISOS A LA POBLACIÓ

TIPUS D'EMERGÈNCIA	Funcions
General	Mantenir-se localitzable al telèfon per si se'l requereix.
	Fer el seguiment de l'evolució de l'emergència
	Dirigir-se al CECOPAL quan el convoquin.
	Mantenir informat al COORDINADOR MUNICIPAL.
	Realitzar les tasques preventives i organitzatives establertes al Document 4.
	Funcions d'avisos a la població:
	Vetllar per que es realitzin les comunicacions a població (telefònicament, rutes d'avís,...) segons indicacions de l'ALCALDE.
	Funcions d'ordre:
	Establir controls d'accessos per impedir accés a persones no autoritzades o per la seva seguretat, en coordinació amb Mossos d'Esquadra.
Executar evacuacions, segons ordeni Bombers i en coordinació amb Mossos d'Esquadra.	

FITXA D'ACTUACIÓ PER AL CAP DEL GRUP LOCAL D'INTERVENCIÓ

Aquest grup només es constitueix en cas d'incendi forestal

TIPUS D'EMERGÈNCIA	Funcions
Incendi forestal	Mantenir-se localitzable al telèfon per si se'l requereix.
	Informar als voluntaris de l'ADF de la situació d'alerta.
	Fer d'enllaç entre CECOPAL i ADF.
	Dirigir-se al CECOPAL quan el convoquin.
	Organitzar relleus quan sigui necessari.
	En cas que requereixin avituallaments, comunicar-ho al CAP DE GRUP LOGÍSTIC.

 ARENYS DE MUNT	DUPROCIM DOCUMENT NÚM. 5 FITXES D'ACTUACIÓ	 ACTICL <small>ENGINYERIA</small>
		v.0

Mantenir informat al COORDINADOR MUNICIPAL.

FITXA D'ACTUACIÓ PER AL CAP DEL GABINET D'INFORMACIÓ

TIPUS D'EMERGÈNCIA	Funcions
General	Ha de contactar amb l'alcalde. Ha de demanar-li informació i instruccions. Si l'alcalde constitueix el CECOPAL , ha de desplaçar-s'hi.
	Ha de centralitzar, coordinar i preparar la informació que rep del Comitè d'Emergència, sobre l'emergència i facilitar-la a la població, als grups actuants o a d'altres administracions a través dels mitjans de comunicació.
	Ha de difondre les ordres, informació i consells d'autoprotecció adequats a la població durant la situació de risc.
	Consells d'autoprotecció: http://interior.gencat.cat/ca/arees_dactuacio/proteccio_civil/consells_autoproteccio_emergencia/



DUPROCIM

DOCUMENT ÚNIC DE PROTECCIÓ CIVIL MUNICIPAL

DOCUMENT 7
CARTOGRAFIA ESPECÍFICA PER A CADA
RISC



AJUNTAMENT D'ARENYS DE MUNT



 ARENYS DE MUNT	DUPROCIM DOCUMENT NÚM. 7 CARTOGRAFIA ESPECÍFICA PER A CADA RISC	 ACTICLIC ENGINEYERIA
		v.0

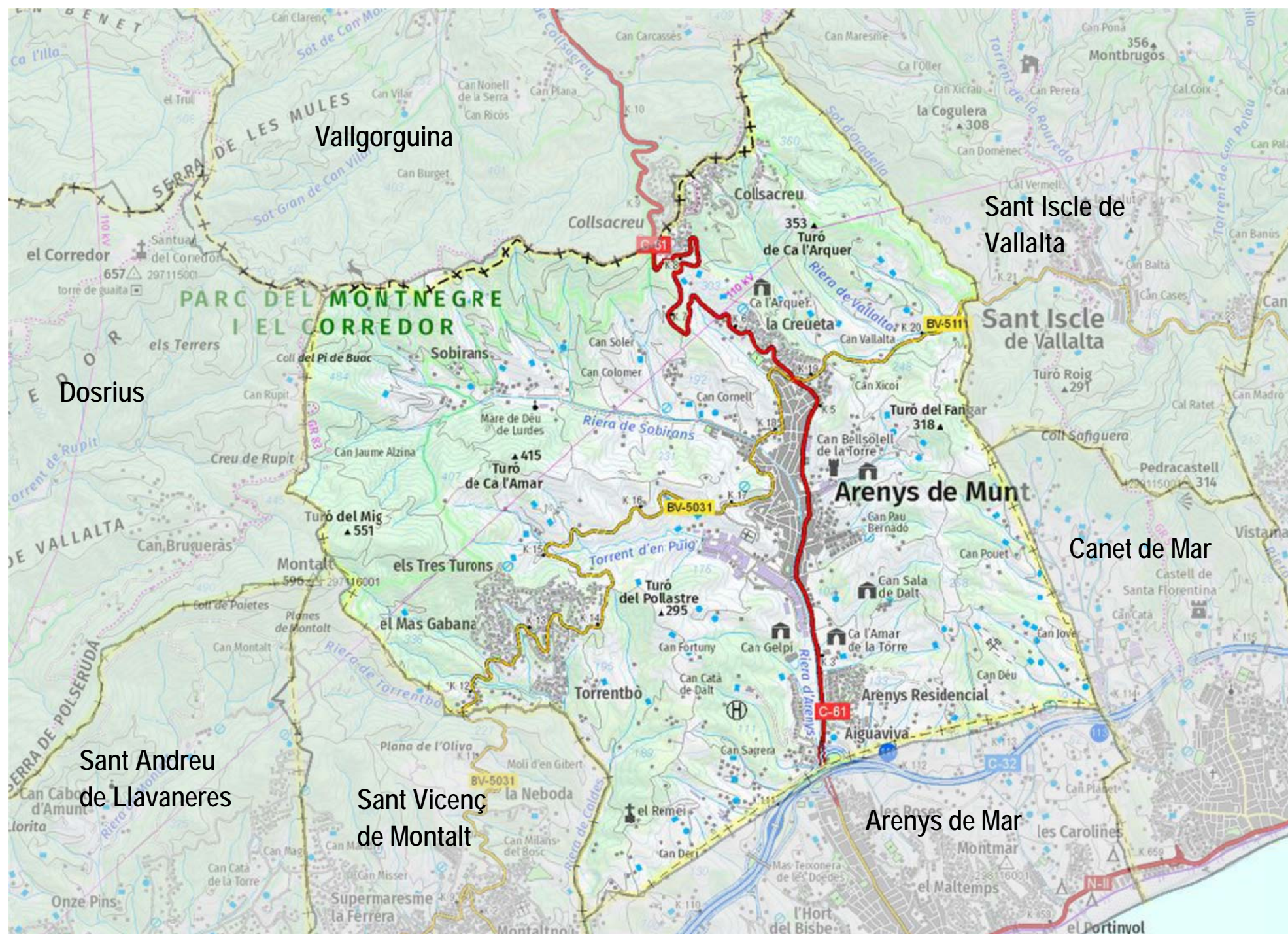
Document núm. 7. Cartografia

PLÀNOL 1	Plànol Comarcal
PLÀNOL 2.1	Elements vulnerables. Detall Nucli urbà nord.
PLÀNOL 2.2	Elements vulnerables. Detall Nucli urbà sud.
PLÀNOL 2.3	Elements vulnerables. Zona nord.
PLÀNOL 2.4	Elements vulnerables. Zona sud.
PLÀNOL 3.1	Recursos Municipals i serveis d'emergència. Detall nucli urbà nord.
PLÀNOL 3.2	Recursos Municipals i serveis d'emergència. Detall nucli urbà sud.
PLÀNOL 3.3	Recursos Municipals i serveis d'emergència. Zona nord.
PLÀNOL 3.4	Recursos Municipals i serveis d'emergència. Zona sud.
PLÀNOL 4.1	Xarxa d'hidrants i basses. Zona nord.
PLÀNOL 4.2	Xarxa d'hidrants i basses. Zona sud.
PLÀNOL 5.1	Xarxa viària. Zona nord.
PLÀNOL 5.2	Xarxa viària. Zona sud.
PLÀNOL 6.1	Xarxa elèctrica. Zona nord.
PLÀNOL 6.2	Xarxa elèctrica. Zona sud.
PLÀNOL 7.1	Xarxa hidrogràfica. Zona nord.
PLÀNOL 7.2	Xarxa hidrogràfica. Zona sud.
PLÀNOL 8.1	Nuclis de població, urbanitzacions i polígons industrials. Zona nord,
PLÀNOL 8.2	Nuclis de població, urbanitzacions i polígons industrials. Zona sud,
PLÀNOL 9.1	Risc territorial per pandèmies (PROCICAT) (RT01). Detall nucli urbà nord
PLÀNOL 9.2	Risc territorial per pandèmies (PROCICAT) (RT01). Detall nucli urbà sud
PLÀNOL 9.3	Risc territorial per pandèmies (PROCICAT) (RT01). Zona nord
PLÀNOL 9.4	Risc territorial per pandèmies (PROCICAT) (RT01). Zona sud
PLÀNOL 10	Risc Territorial per onada de calor o onada de fred (PROCICAT) (RT03)

 ARENYS DE MUNT	DUPROCIM DOCUMENT NÚM. 7 CARTOGRAFIA ESPECÍFICA PER A CADA RISC	 ACTICLIC <small>ENGINYERIA</small>
		v.0

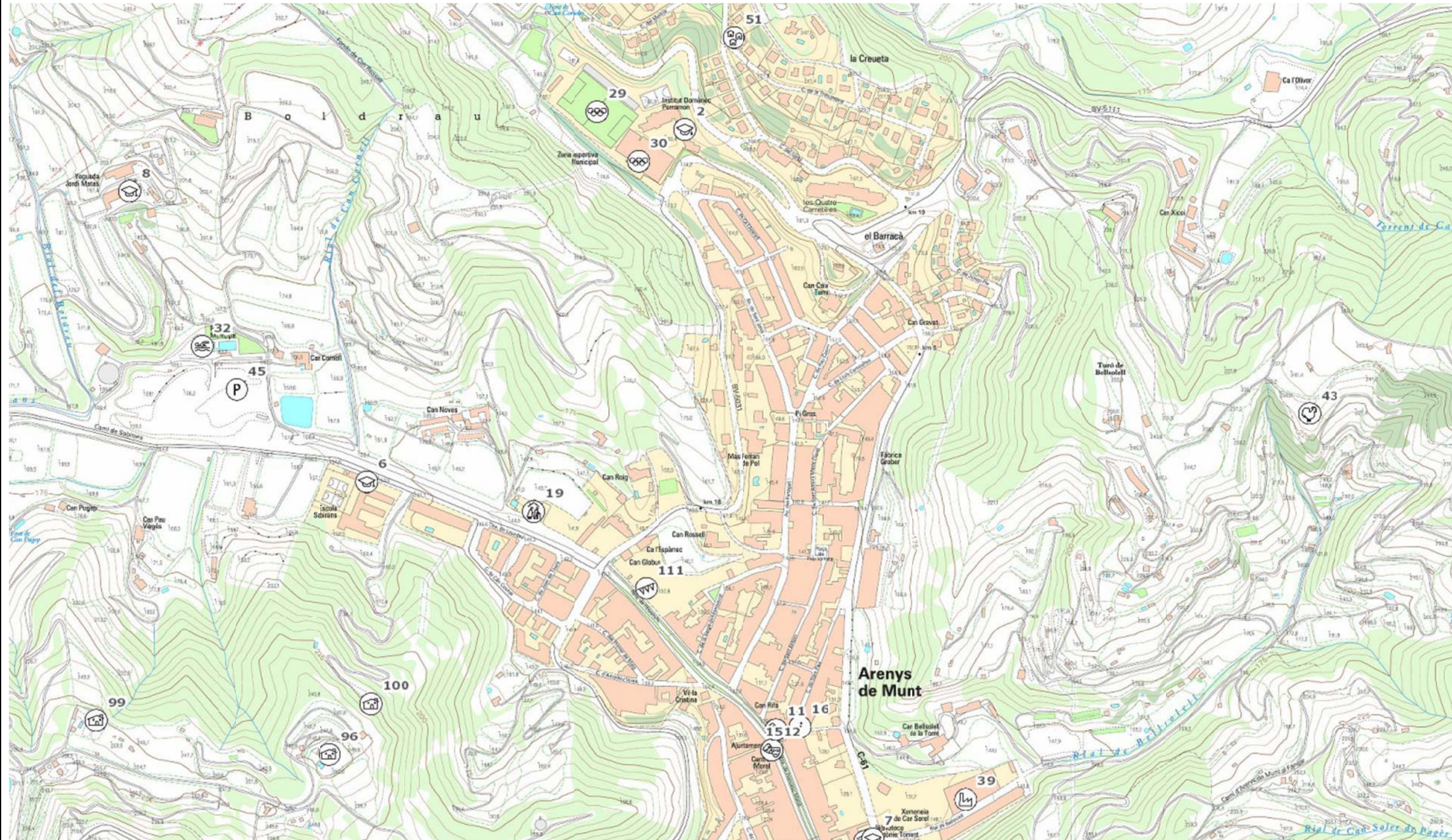
PLÀNOL 11	Risc Territorial per concentració de persones (PROCICAT) (RT04) Detall nucli urbà
PLÀNOL 12.1	Risc per incendis forestals (INFOCAT) (RE02). Zona nord.
PLÀNOL 12.2	Risc per incendis forestals (INFOCAT) (RE02). Zona sud
PLÀNOL 13.1	Risc per inundacions (INUNCAT) (RE03) Detall nucli urbà nord
PLÀNOL 13.2	Risc per inundacions (INUNCAT) (RE03). Detall nucli urbà sud
PLÀNOL 13.3	Risc per inundacions (INUNCAT) (RE03). Zona nord
PLÀNOL 13.4	Risc per inundacions (INUNCAT) (RE03). Zona sud
PLÀNOL 14.1	Risc en sismes (SISMICAT) (RE09) Zona nord
PLÀNOL 14.2	Risc en sismes (SISMICAT) (RE09) Zona sud
PLÀNOL 15.1	Risc per ventades (VENTCAT) (RE11). Zona nord
PLÀNOL 15.2	Risc per ventades (VENTCAT) (RE11). Zona sud

La cartografia amb la base topogràfica es pot consultar al visor SITMUN (<http://sitmun.diba.cat/sitmun2/inicio.jsp>)



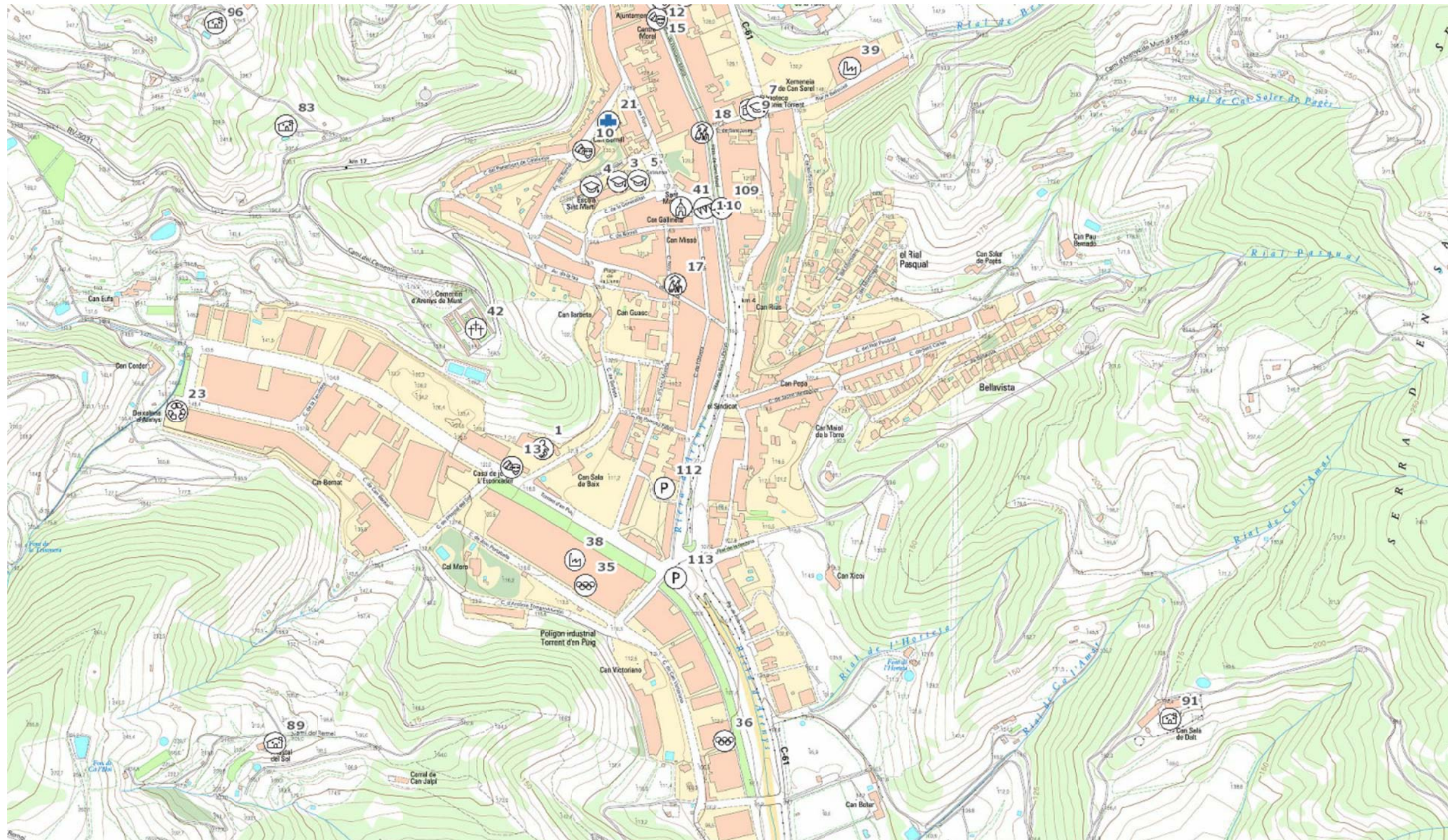
LLEGENDA

- Límit municipal
- Província Barcelona



























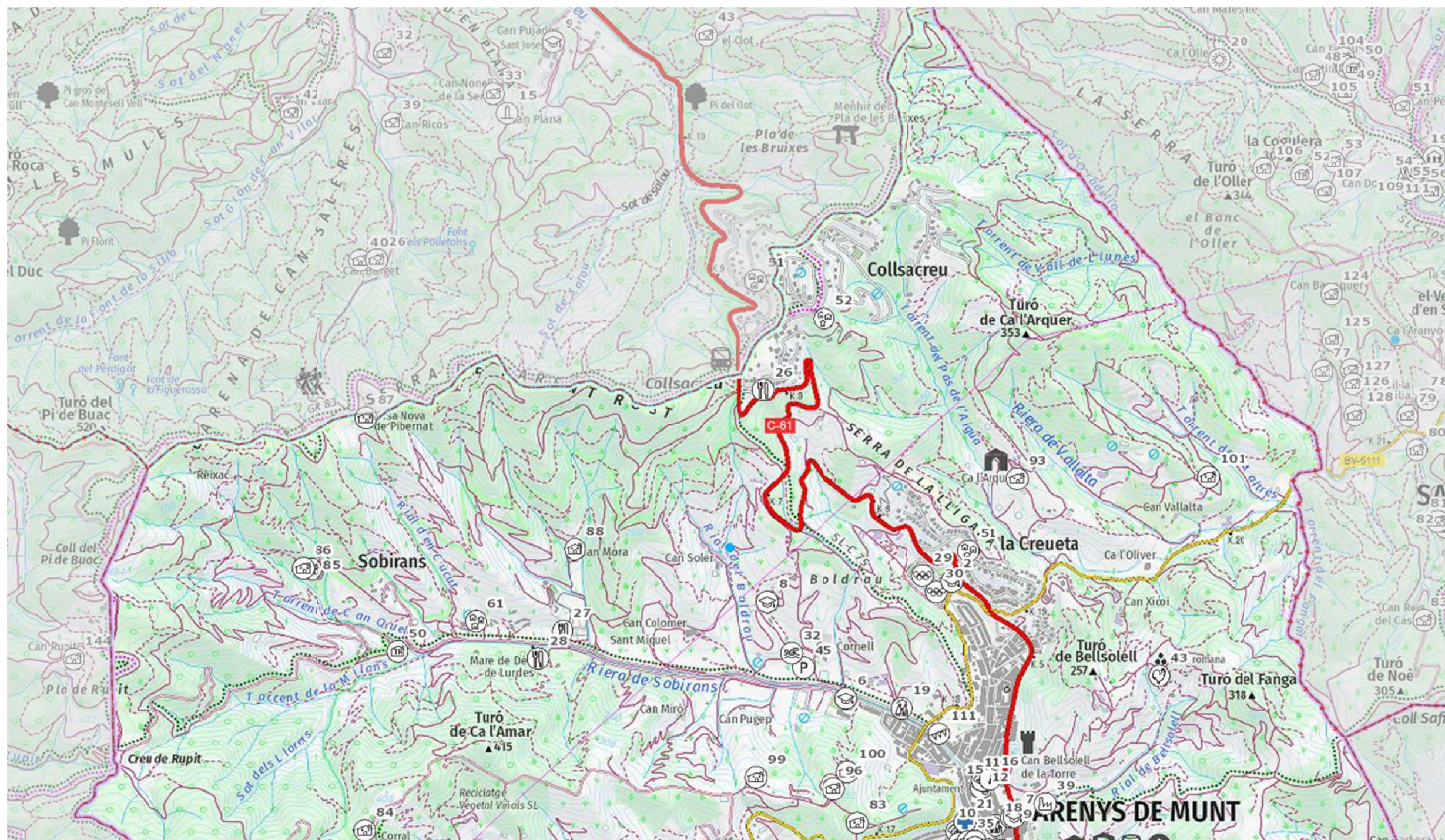
LLEGENDA

- Ajuntament (A31)
- Masia, casa allada (M1)
- Urbanització (URB1)
- Biblioteca (CU1)
- Camp - Complex - Pavelló - Esportiu altre (ESP1)
- Piscina aire lliure (ESP4)
- Escola bressol (EDU1)
- Escola - Institut - Escola educació especial - Ed. (E)
- CAP (SAN1)
- Sanitari altre (SAN3)
- Centre de dia - Residència gent gran - Residència (C)
- Cementiri - Serveis funeraris altre (FUN1 - FUN)
- Centre de culte (REL1)
- Aparcament (P1)
- Restaurant (SER5)
- Turisme rural (H5)
- Indústria - Polígon industrial (IND1 - IND2)
- Granja - Ramaderia, agrícola, aqüicultura altre (RAM1 - F)
- Oficina turisme - Administratiu altre (ADM2 - ADM3)
- Benzinera (SER1)
- Deixalleria (SER2)
- Parc (ZE1)
- Centre cívic - Cultural altre (CU2 - CU3)
- Activitat extraordinària, festa, aplec (AE1)



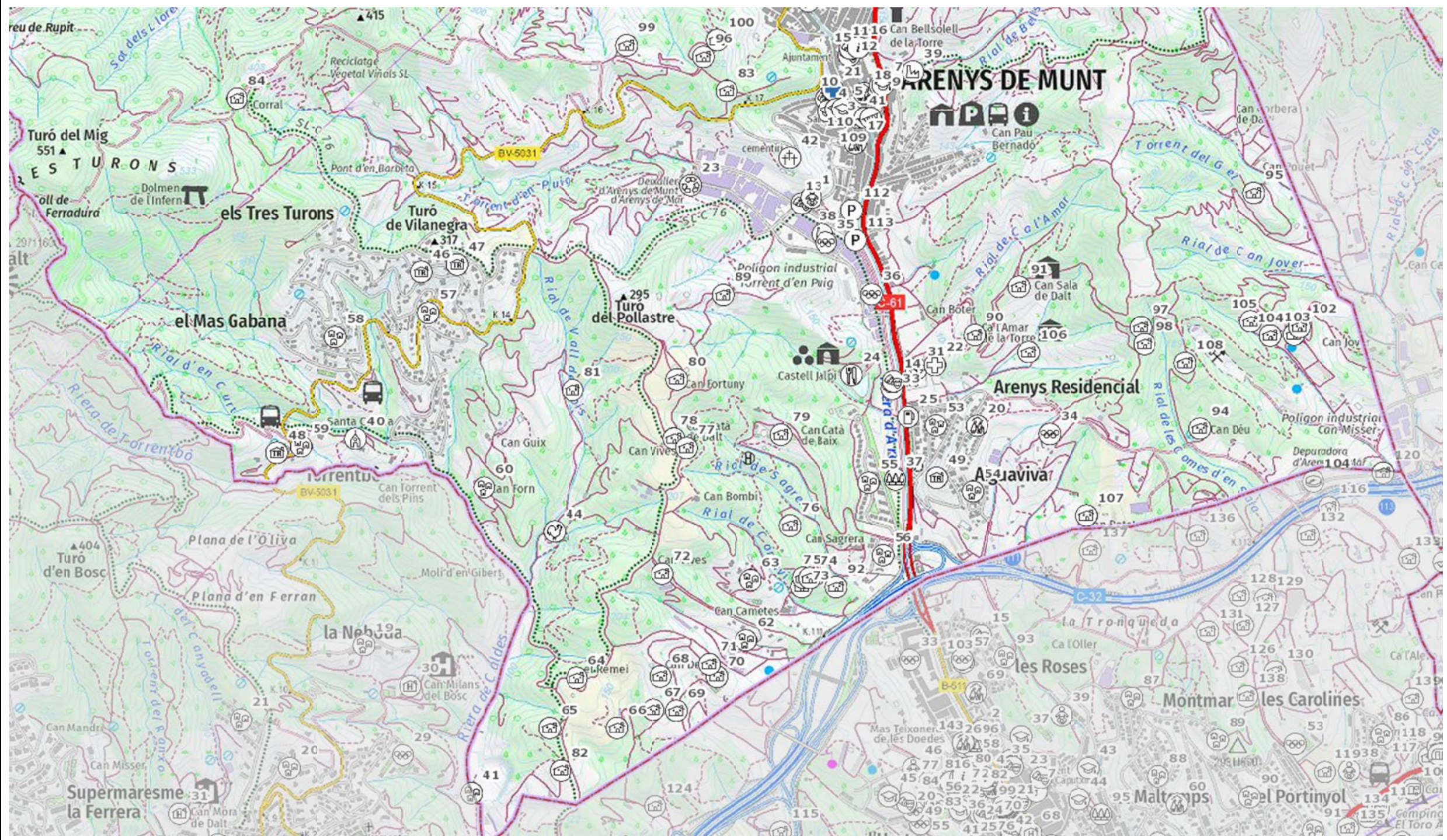
LLEGENDA

-  Ajuntament (A1)
-  Masia, casa aïllada (M1)
-  Urbanització (URB1)
-  Biblioteca (CU1)
-  Camp - Complex - Pavelló - Esportiu altre (ESP1)
-  Piscina aire lliure (ESP4)
-  Escola bressol (EDU1)
-  Escola - Institut - Escola educació especial - Ed.
-  CAP (SAN1)
-  Sanitari altre (SAN3)
-  Centre de dia - Residència gent gran - Residenc.
-  Cementiri - Serveis funeraris altre (FUN1 - FUN.
-  Centre de culte (REL1)
-  Aparcament (P1)
-  Restaurant (SER5)
-  Turisme rural (H5)
-  Indústria - Polígon industrial (IND1 - IND2)
-  Granja - Ramaderia, agrícola, aqüicultura altre (RAM1 - F
-  Oficina turisme - Administratiu altre (ADM2 - ADM3)
-  Benzinera (SER1)
-  Deixalleria (SER2)
-  Parc (ZE1)
-  Centre cívic - Cultural altre (CU2 - CU3)
-  Activitat extraordinària, festa, aplec (AE1)



























LLEGENDA

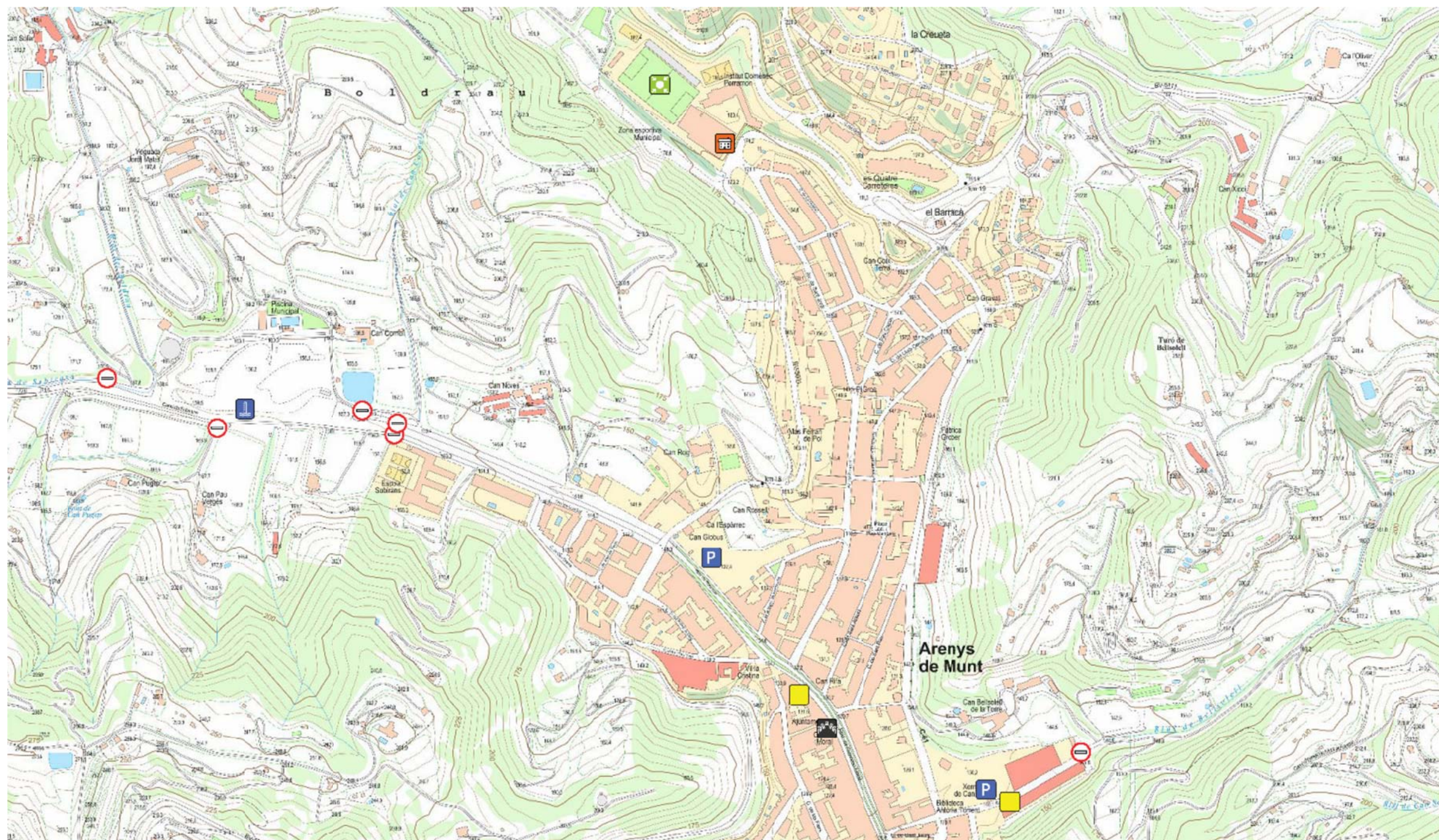
- Ajuntament (A31)
- Masia, casa allada (M1)
- Urbanització (URB1)
- Biblioteca (CU1)
- Camp - Complex - Pavelló - Esportiu altre (ESP1)
- Piscina aire lliure (ESP4)
- Escola bressol (EDU1)
- Escola - Institut - Escola educació especial - Ed. (E)
- CAP (SAN1)
- Sanitari altre (SAN3)
- Centre de dia - Residència gent gran - Residència (C)
- Cementiri - Serveis funeraris altre (FUN1 - FUN)
- Centre de culte (REL1)
- Aparcament (P1)
- Restaurant (SER5)
- Turisme rural (H5)
- Indústria - Polígon industrial (IND1 - IND2)
- Granja - Ramaderia, agrícola, aqüicultura altre (RAM1 - F)
- Oficina turisme - Administratiu altre (ADM2 - ADM3)
- Benzinera (SER1)
- Deixalleria (SER2)
- Parc (ZE1)
- Centre cívic - Cultural altre (CU2 - CU3)
- Activitat extraordinària, festa, aplec (AE1)



LLEGENDA

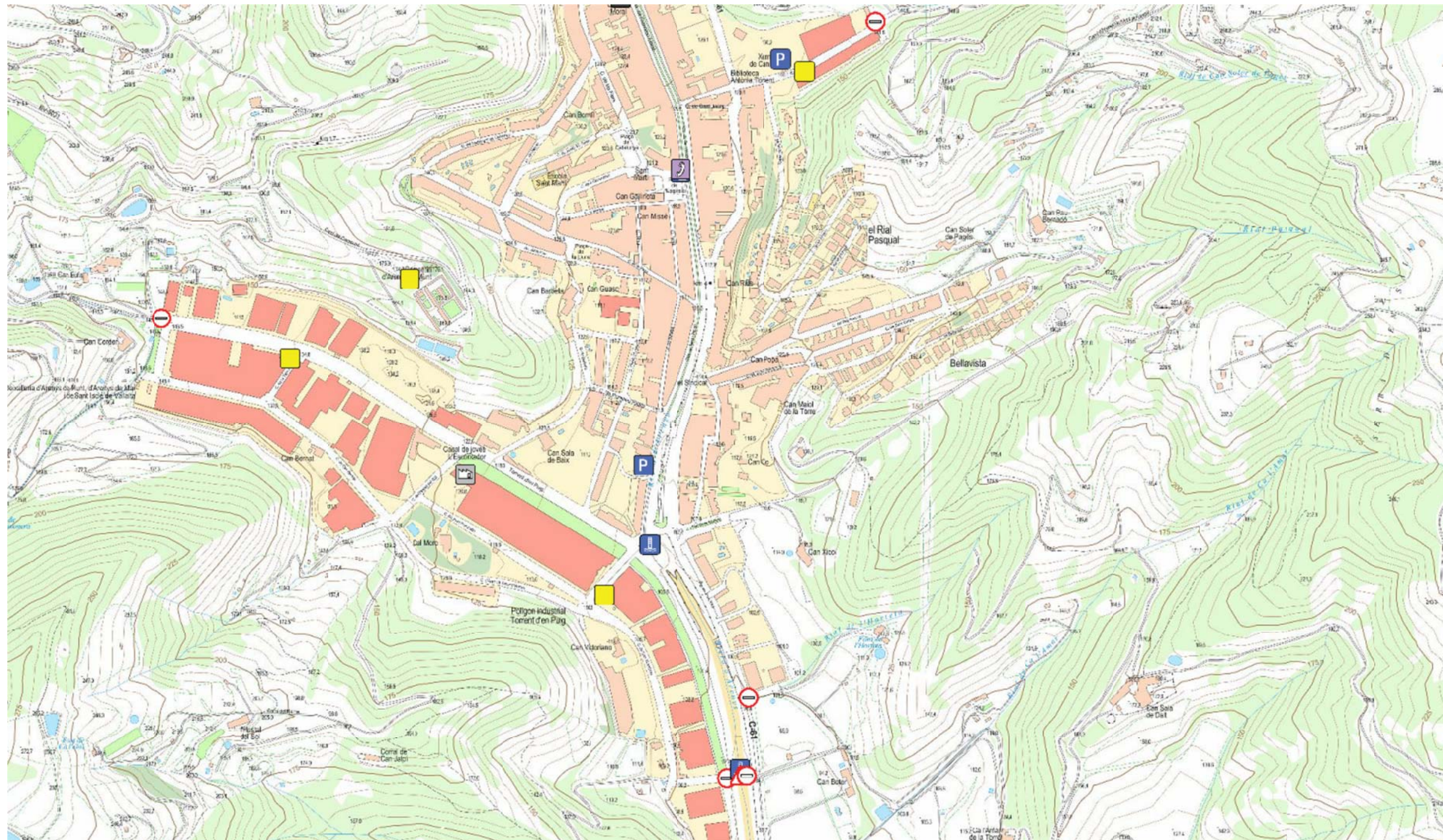
-  Ajuntament (A31)
-  Masia, casa allada (M1)
-  Urbanització (URB1)
-  Biblioteca (CU1)
-  Camp - Complex - Pavelló - Esportiu altre (ESP1)
-  Piscina aire lliure (ESP4)
-  Escola bressol (EDU1)
-  Escola - Institut - Escola educació especial - Ed.
-  CAP (SAN1)
-  Sanitari altre (SAN3)
-  Centre de dia - Residència gent gran - Residenc.
-  Cementiri - Serveis funeraris altre (FUN1 - FUN.
-  Centre de culte (REL1)
-  Aparcament (P1)
-  Restaurant (SER5)
-  Turisme rural (H5)
-  Indústria - Polígon industrial (IND1 - IND2)
-  Granja - Ramaderia, agrícola, aqüicultura altre (RAM1 - F
-  Oficina turisme - Administratiu altre (ADM2 - ADM3)
-  Benzineria (SER1)
-  Deixalleria (SER2)
-  Parc (ZE1)
-  Centre cívic - Cultural altre (CU2 - CU3)
-  Activitat extraordinària, festa, aplec (AE1)





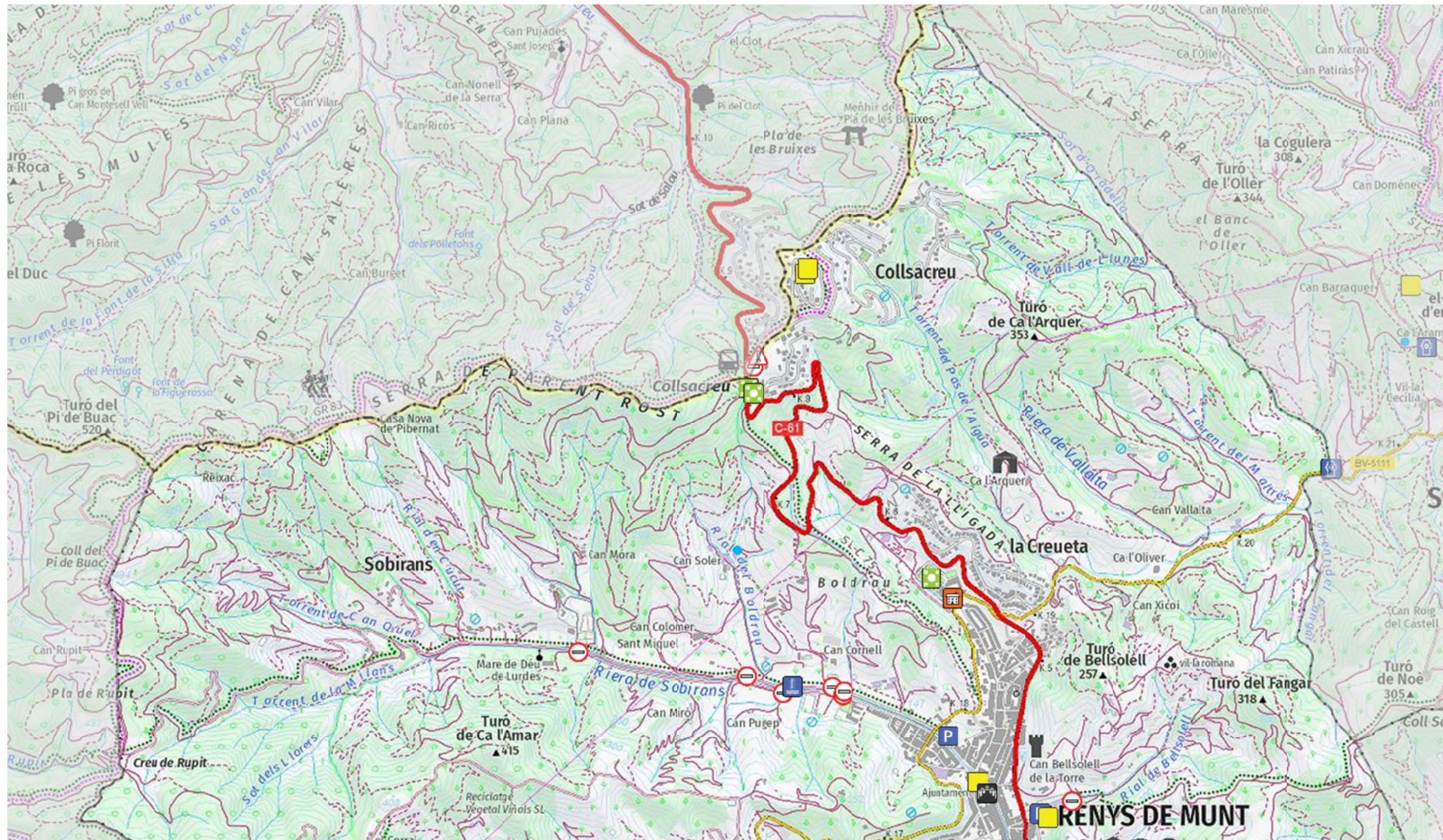
LLEGENDA

-  Centre d'acollida
-  Punt conflictiu
-  Tall de trànsit
-  Zona d'aparcament
-  Centre de coordinació operativa local
-  Centre de recepció d'alarmes
-  Policia Local/Mossos d'Esquadra
-  Punt de vigilància hidràulica
-  Punt de reunió
-  Magatzem municipal
-  Torres de telefonia mòbil (Recurs no municipal)



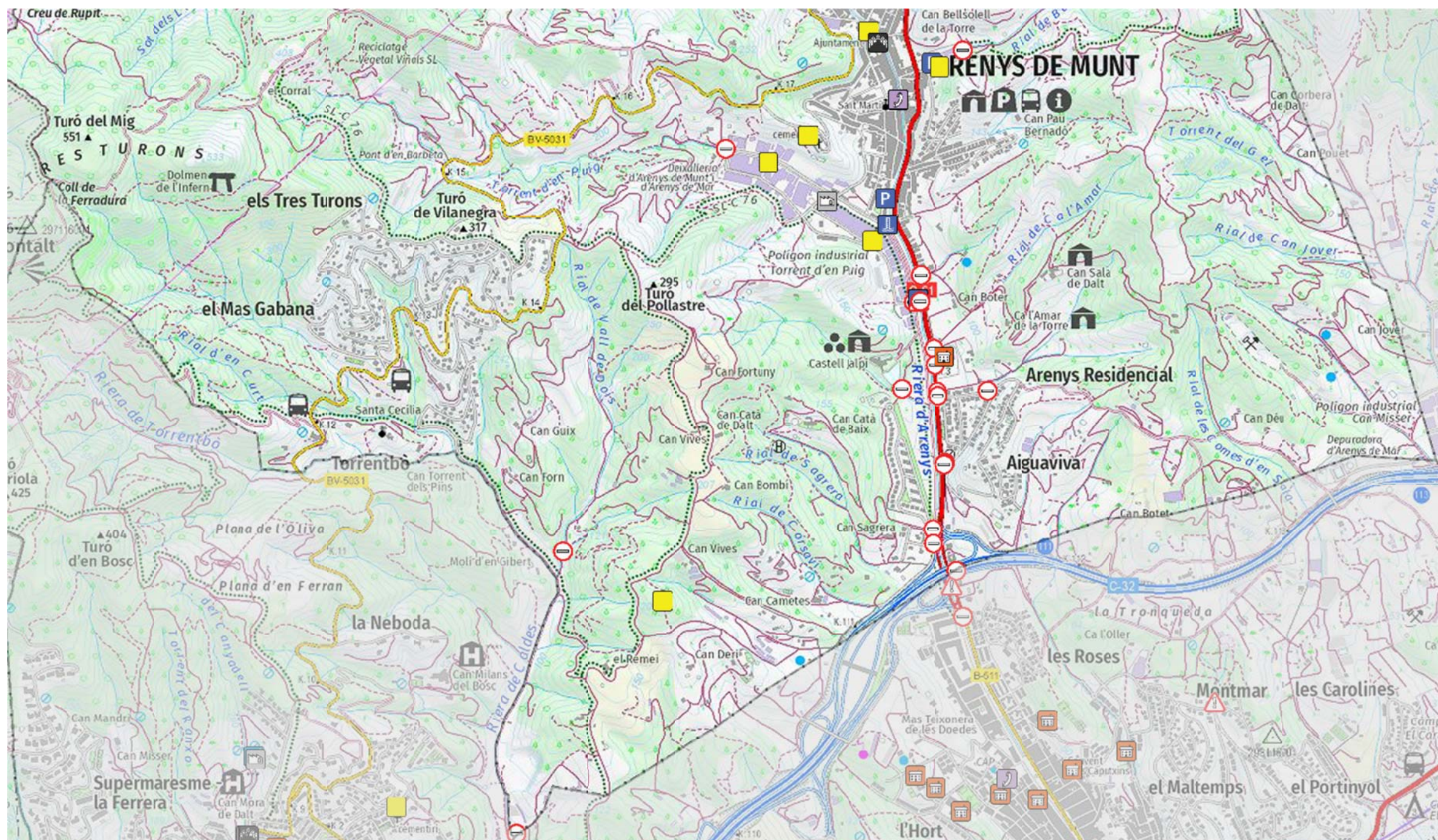
LLEGENDA

-  Centre d'acollida
-  Punt conflictiu
-  Tall de trànsit
-  Zona d'aparcament
-  Centre de coordinació operativa local
-  Centre de recepció d'alarmes
-  Policia Local/Mossos d'Esquadra
-  Punt de vigilància hidràulica
-  Punt de reunió
-  Magatzem municipal
-  Torres de telefonia mòbil (Recurs municipal)



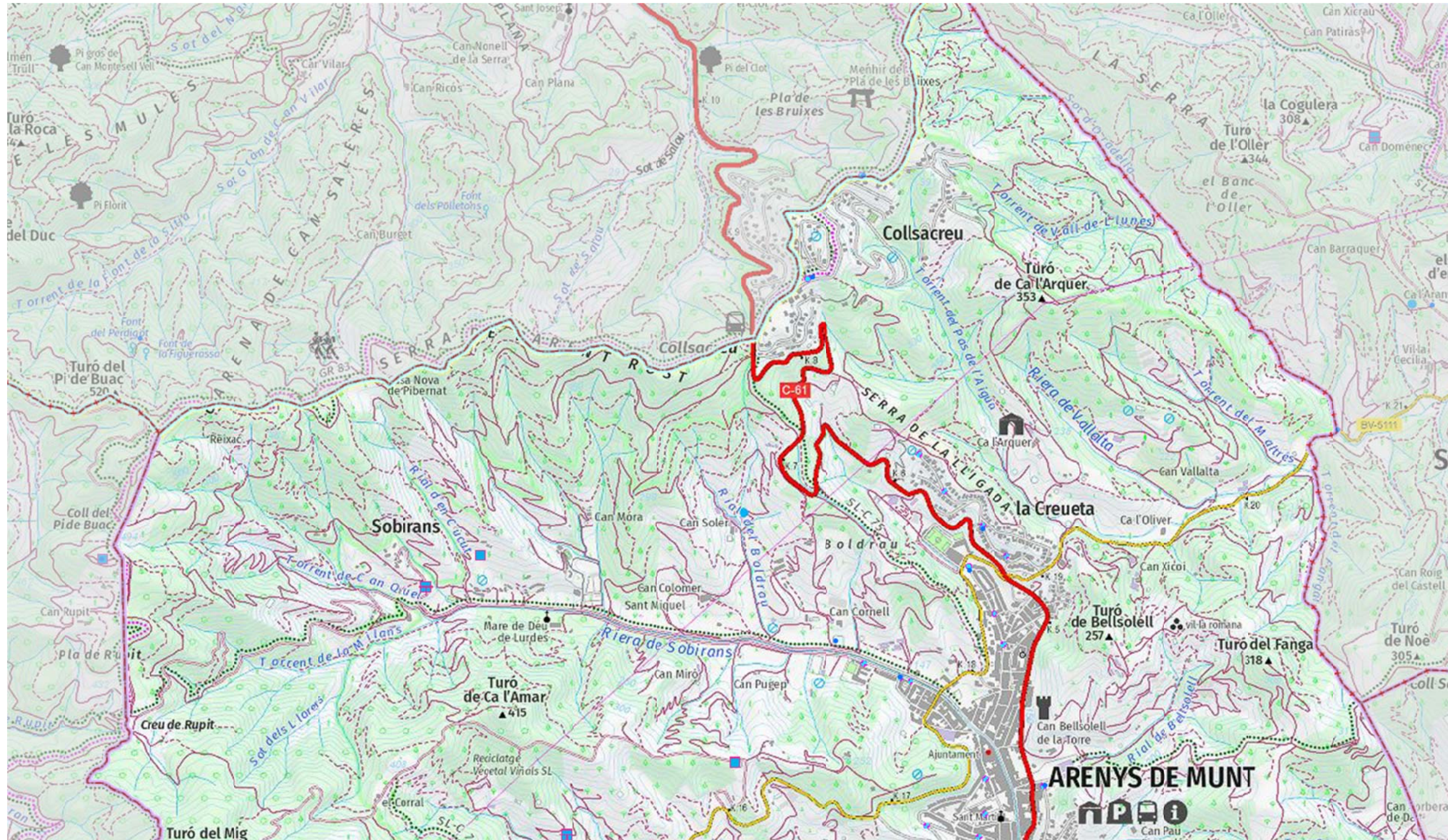
LLEGENDA

-  Centre d'acollida
-  Punt conflictiu
-  Tall de trànsit
-  Zona d'aparcament
-  Centre de coordinació operativa local
-  Centre de recepció d'alarmes
-  Policia Local/Mossos d'Esquadra
-  Punt de vigilància hidràulica
-  Punt de reunió
-  Magatzem municipal
-  Torres de telefonia mòbil (Recurs municipal)



LLEGENDA

-  Centre d'acollida
-  Punt conflictiu
-  Tall de trànsit
-  Zona d'aparcament
-  Centre de coordinació operativa local
-  Centre de recepció d'alarmes
-  Policia Local/Mossos d'Esquadra
-  Punt de vigilància hidràulica
-  Punt de reunió
-  Magatzem municipal
-  Torres de telefonia mòbil (Recurs municipal)



LLEGENDA

TIPUS_HIDRAN

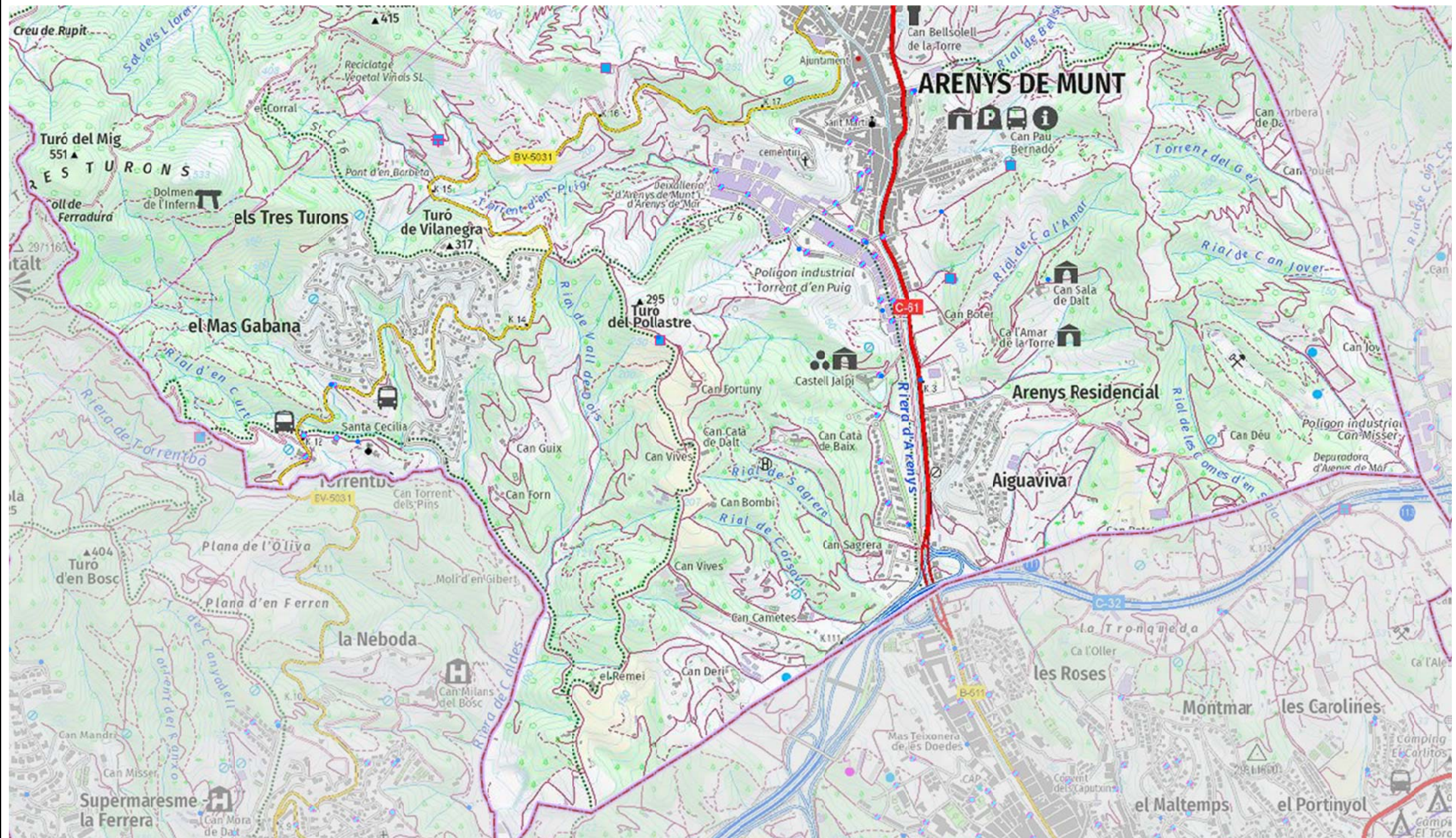
- <Null>; 11; N
- A
- H; S
- R

SIMBOL

- BASSA PISCINA AHELI PUBLIC
- BASSA PISCINA AHELI NO PUBLIC
- BASSA PISCINA NO_AHELI NO PUBL
- DIPOSIT PUBLIC
- DIPOSIT NO PUBLIC
- NATURAL AHELI PUBLIC
- NATURAL AHELI NO PUBLIC
- NATURAL NO_AHELI NO PUBLIC
- NATURAL NO_AHELI PUBLIC
- PAIF

- Hidrants i basses

(Font: Diputació de Barcelona i Dep. d'Interior de la Generalitat de Catalunya)



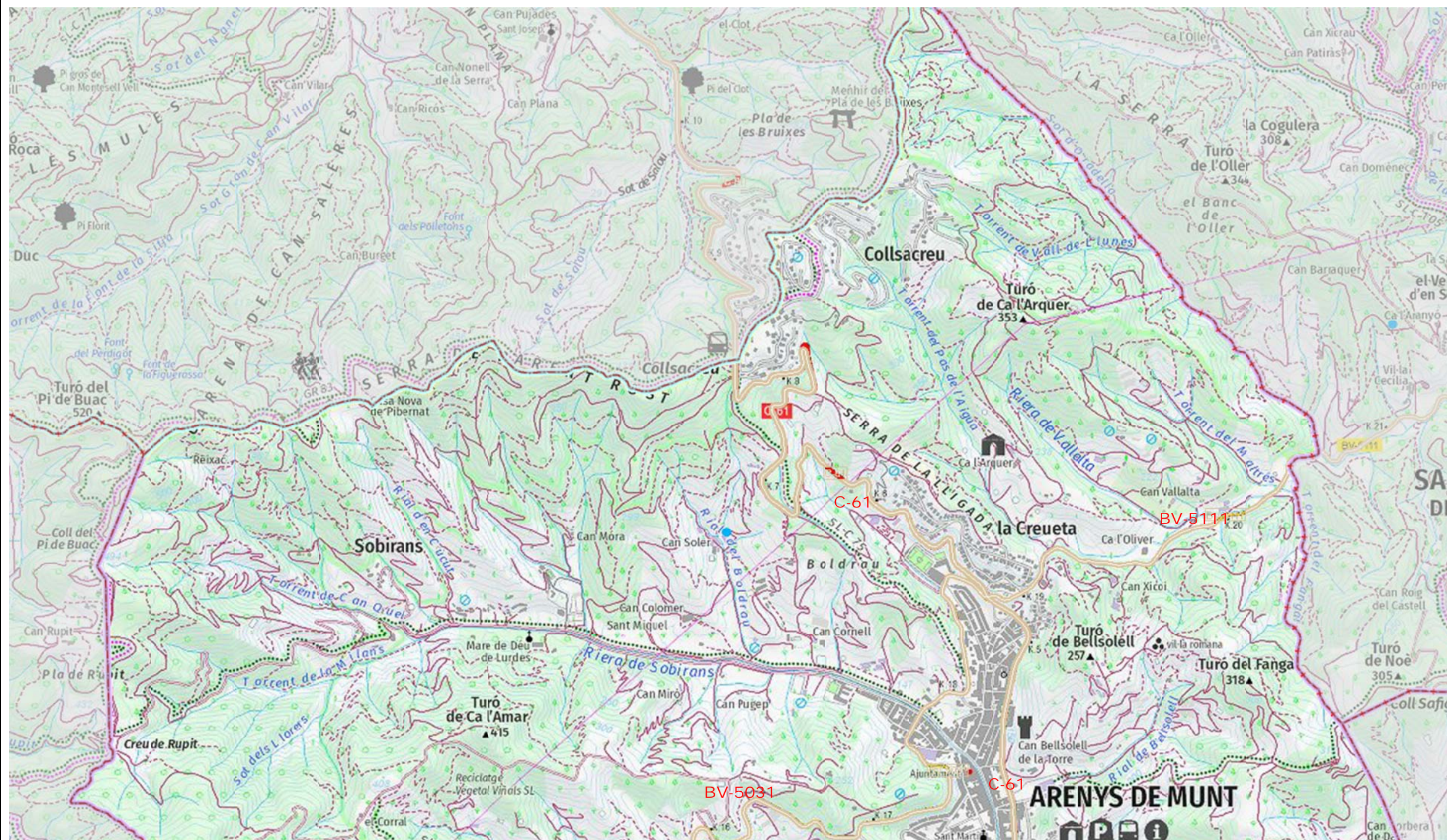
LLEGENDA

- TIPUS_HIDRAN**
- <Null>; 11; N
 - A
 - H; S
 - R
- SIMBOL**
- BASSA PISCINA A HELI PUBLIC
 - BASSA PISCINA A HELI NO PUBLIC
 - BASSA PISCINA NO A HELI NO PUBL
 - DIPOSIT PUBLIC
 - DIPOSIT NO PUBLIC
 - NATURAL A HELI PUBLIC
 - NATURAL A HELI NO PUBLIC
 - NATURAL NO A HELI NO PUBLIC
 - NATURAL NO A HELI PUBLIC
 - PAIF
- Hidrants i basses

(Font: Diputació de Barcelona i Dep. d'Interior de la Generalitat de Catalunya)

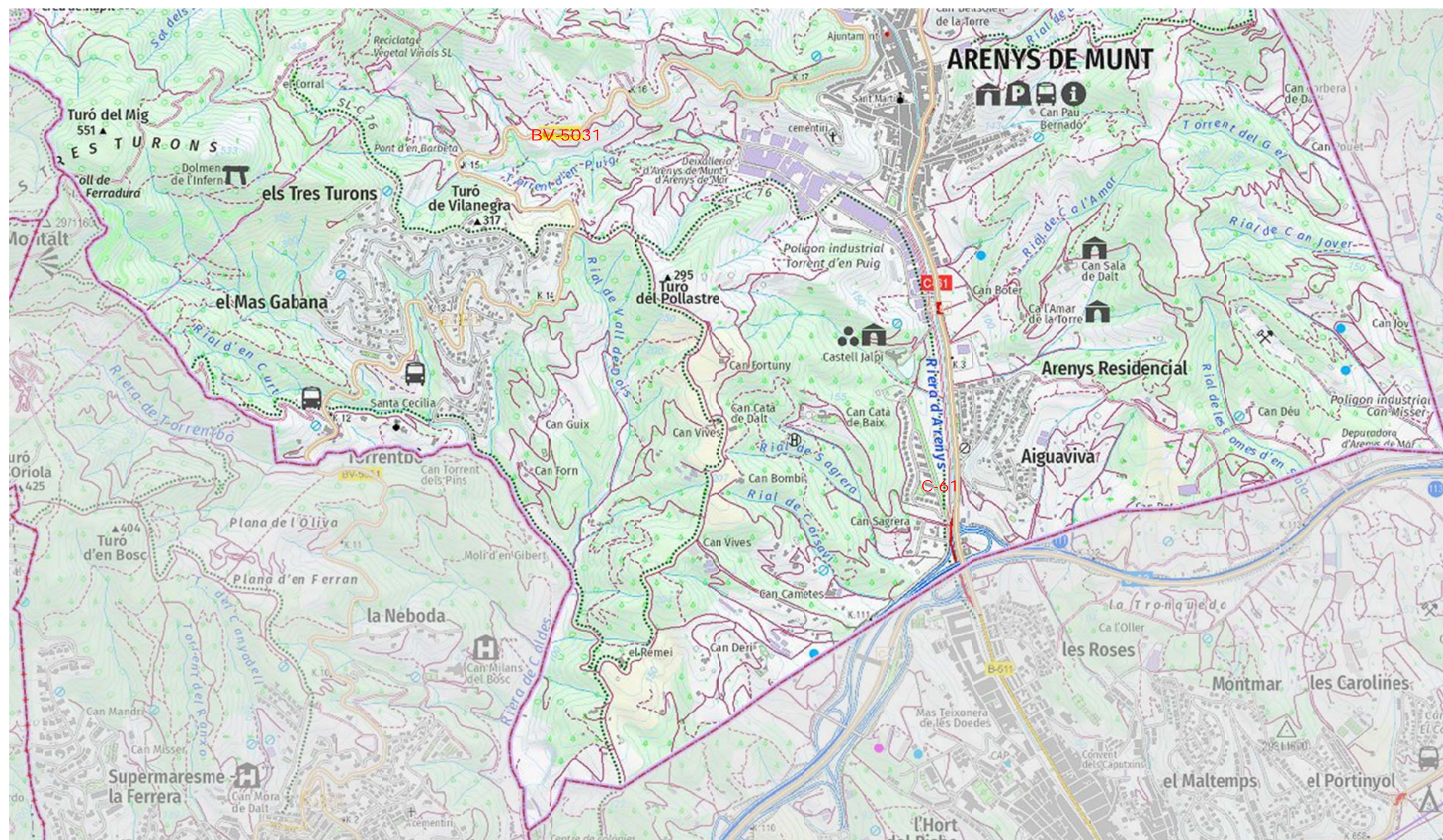
LLEGENDA

— Xarxa viària bàsica

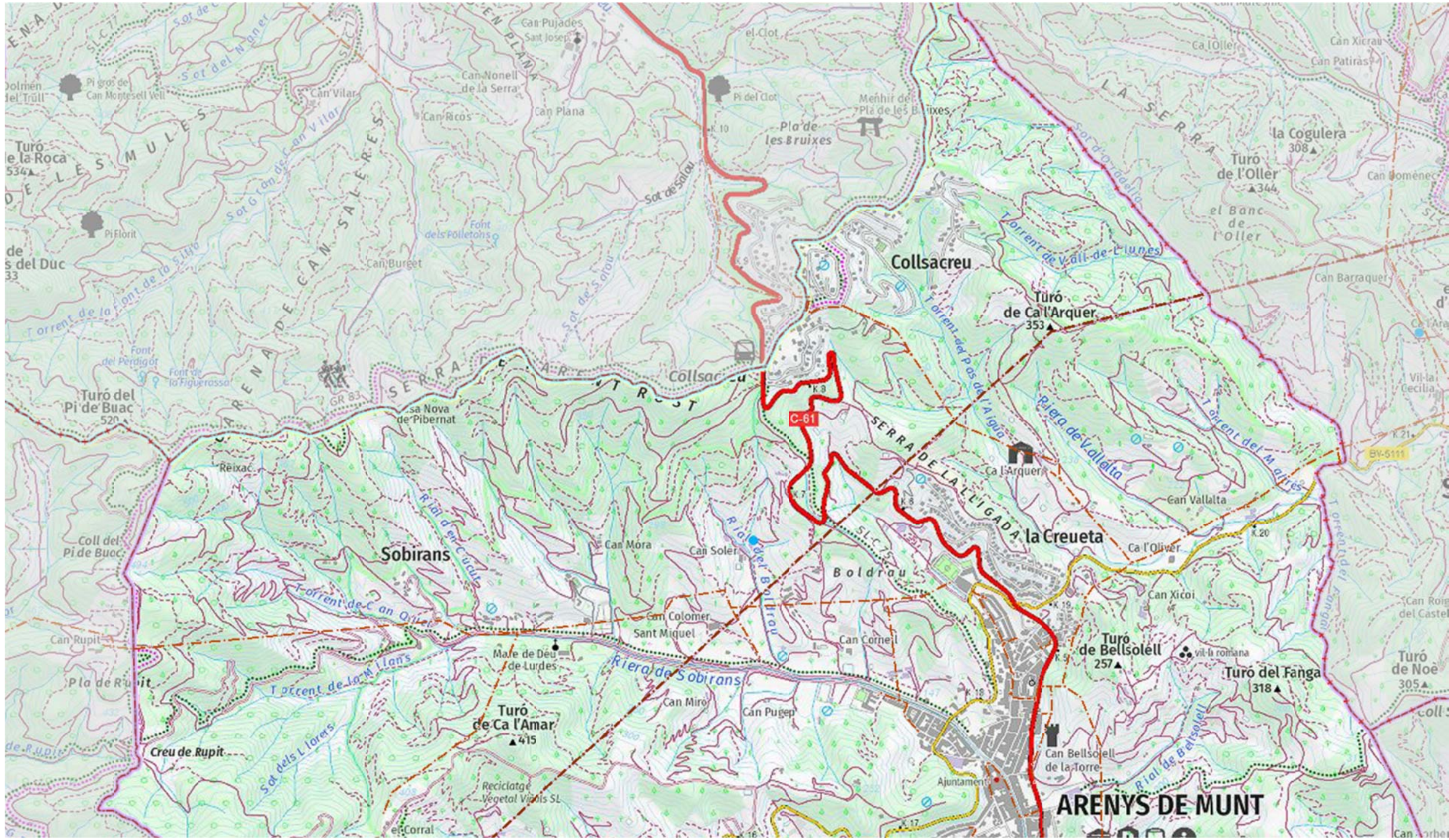


LLEGENDA

— Xarxa viària bàsica



 <p>Diputació Barcelona Gerència de Serveis d'Habitatge, Urbanisme i Activitats</p>	 <p>Ajuntament d'Arenys de Munt</p>	<p>TÍTOL DEL PROJECTE DUPROCIM DEL MUNICIPI D'ARENYS DE MIUNT</p>	<p>NOM DEL PLÀNOL XARXA VIÀRIA ZONA SUD</p>	<p>ESCALA 1/15.000 DIN A3</p>	<p>EQUIP REDACTOR </p>	<p>DATA JULIOL 2021 ARXIU</p>	<p>PLÀNOL NÚM. 5 FULL 2 de 2</p>
--	--	--	--	--	--	---	--

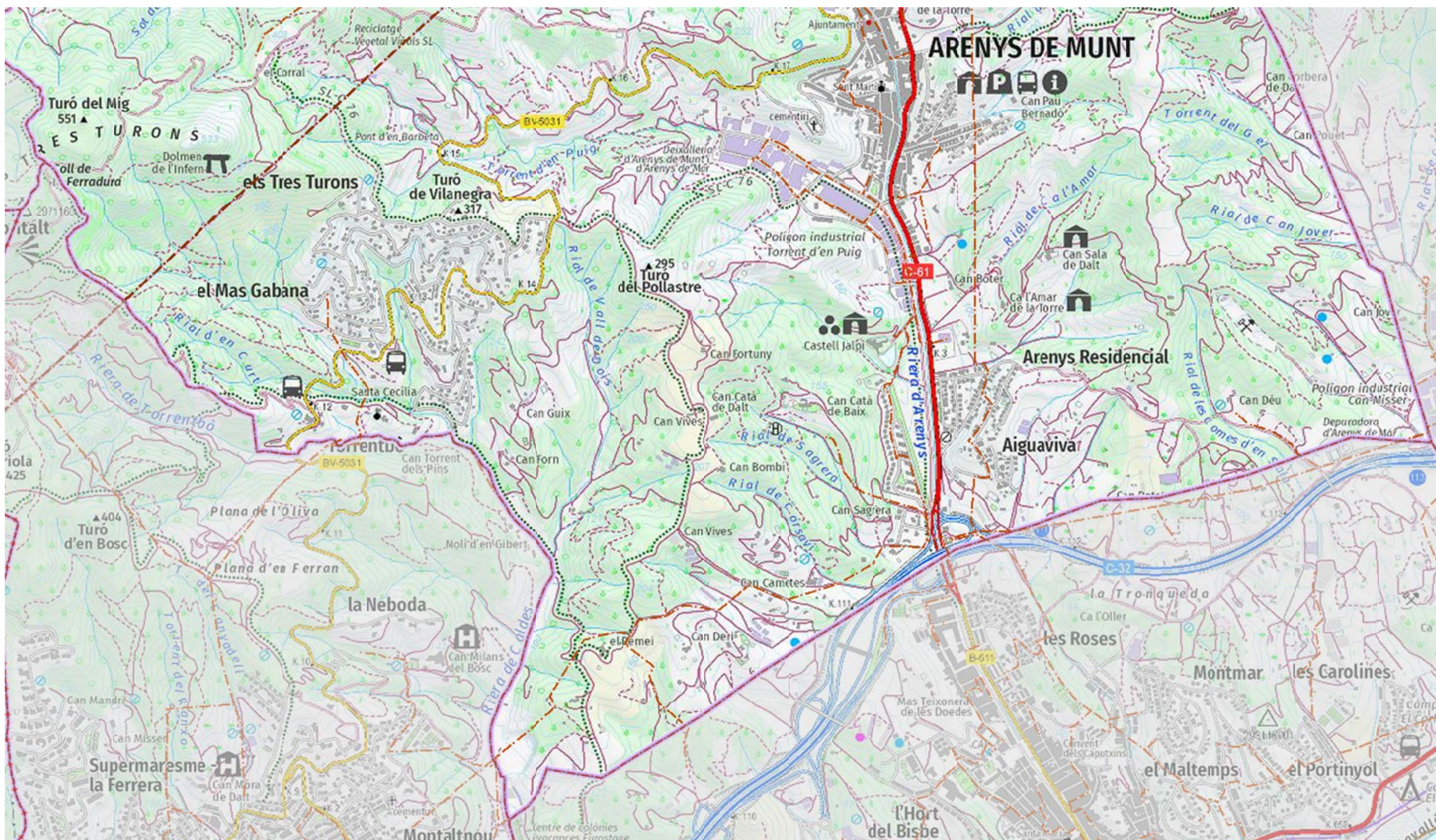


LLEGENDA

- Tram de mitja tensió
- Tram d'alta tensió
- Suport alta tensió

(Font: FECSA-ENDESA 2005)

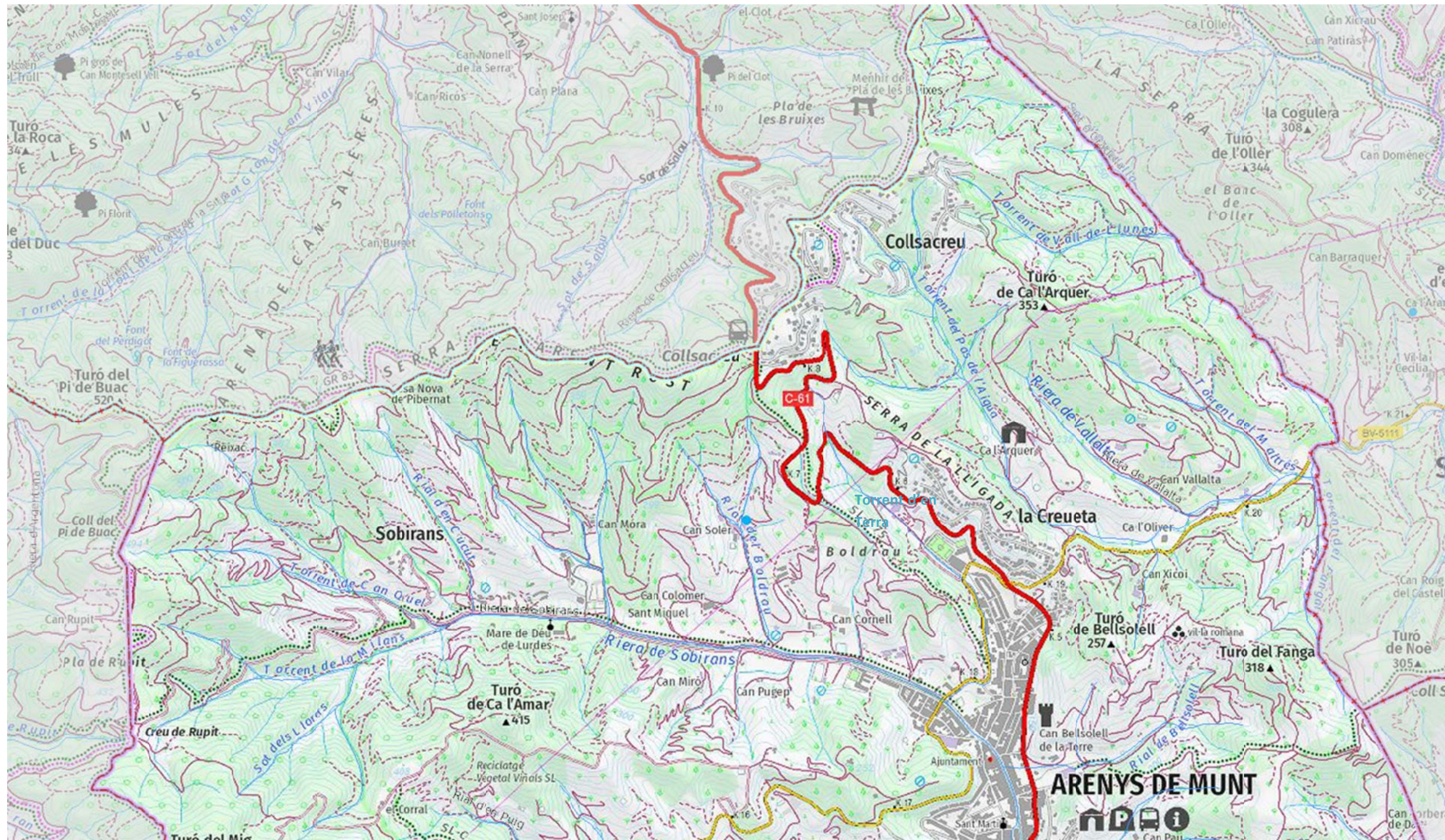
 <p>Diputació Barcelona Gerència de Serveis d'Habitatge, Urbanisme i Activitats</p>	 <p>Ajuntament d'Arenys de Munt</p>	<p>TÍTOL DEL PROJECTE DUPROCIM DEL MUNICIPI D'ARENYS DE MUNT</p>	<p>NOM DEL PLÀNOL XARXA ELÈCTRICA ZONA NORD</p>	<p>ESCALA 1/30.000 DIN A3</p>	<p>EQUIP REDACTOR  ACTICLIC ENGINYERIA</p>	<p>DATA JULIOL 2021</p>	<p>PLÀNOL NÚM. 6 FULL 1 de 2</p>
---	--	---	--	--	---	------------------------------------	---



LLEGENDA

-  Tram de mitja tensió
-  Tram d'alta tensió
-  Suport alta tensió

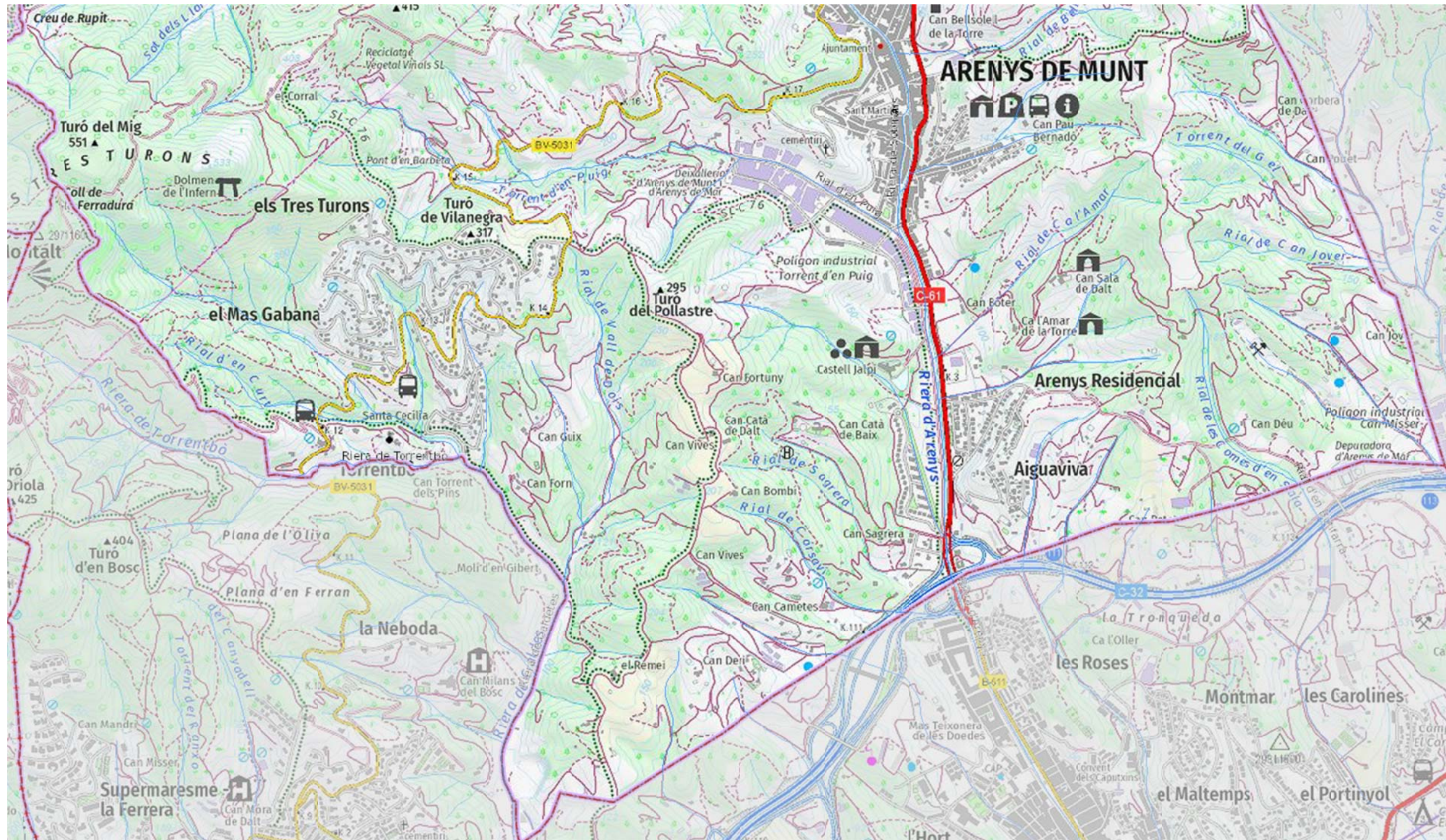
(Font: FECSA-ENDESA 2005)



LLEENDA

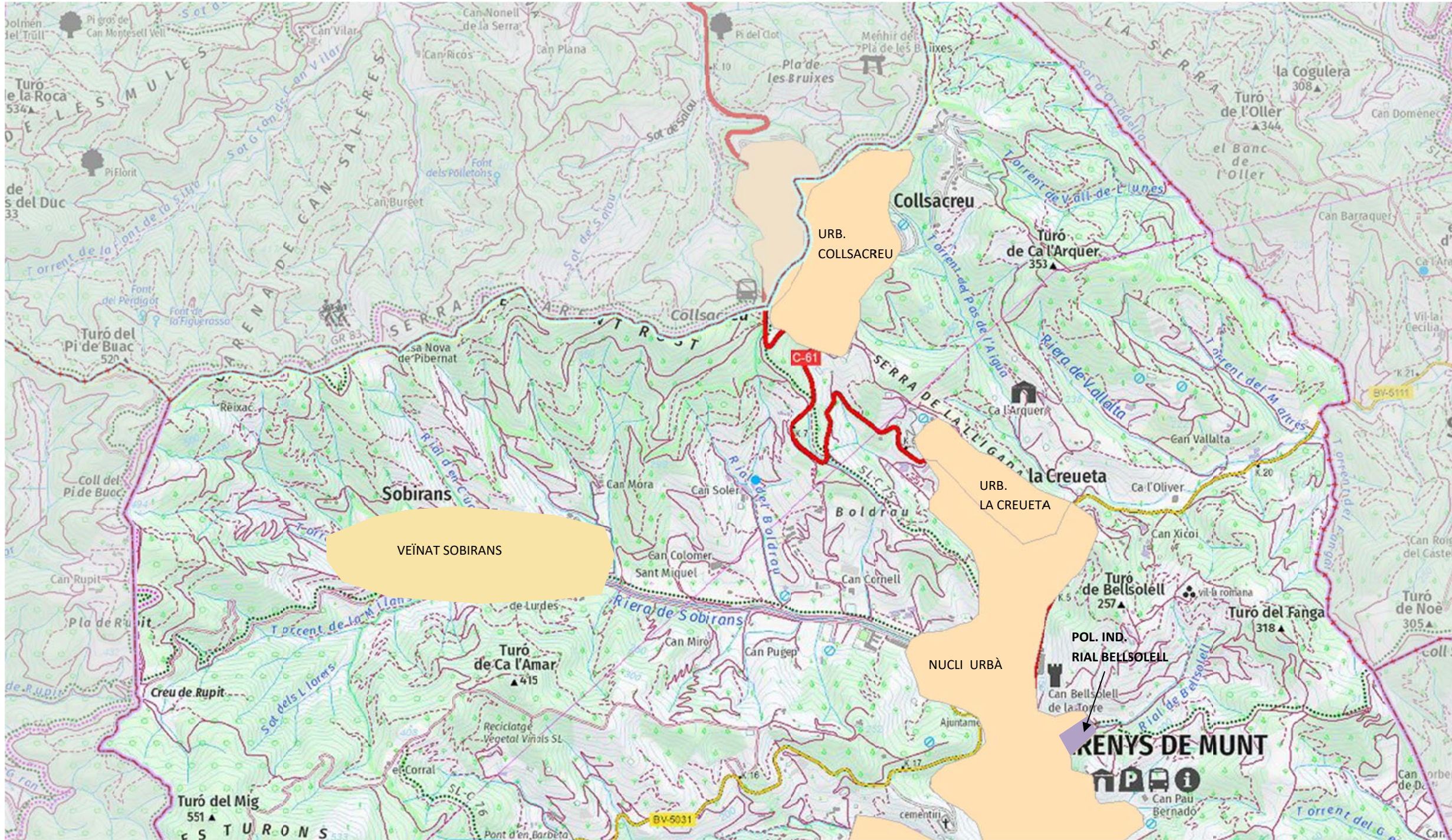
— Torrents, rieres i canals

 <p>Diputació Barcelona Gerència de Serveis d'Habitatge, Urbanisme i Activitats</p>	 <p>Ajuntament d'Arenys de Munt</p>	<p>TÍTOL DEL PROJECTE DUPROCIM DEL MUNICIPI D'ARENYS DE MUNT</p>	<p>NOM DEL PLÀNOL XARXA HIDROGRÀFICA ZONA NORD</p>	<p>ESCALA 1/15.000 DIN A3</p>	<p>EQUIP REDACTOR </p>	<p>DATA JULIOL 2021 ARXIU</p>	<p>PLÀNOL NÚM. 7 FULL 1 de 2</p>
--	--	---	---	--	--	---	--



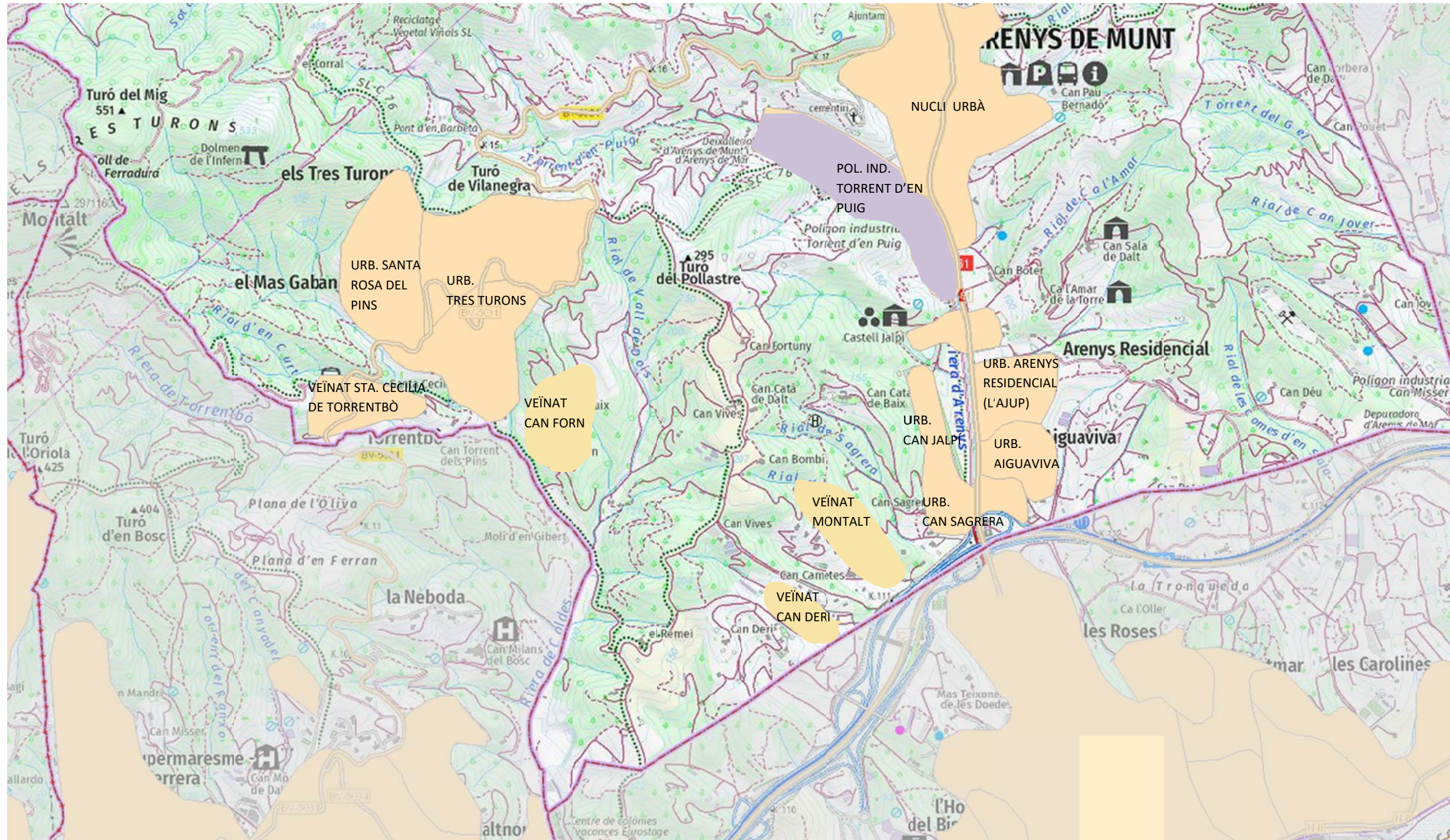
LLEGENDA

— Torrents, rieres i canals

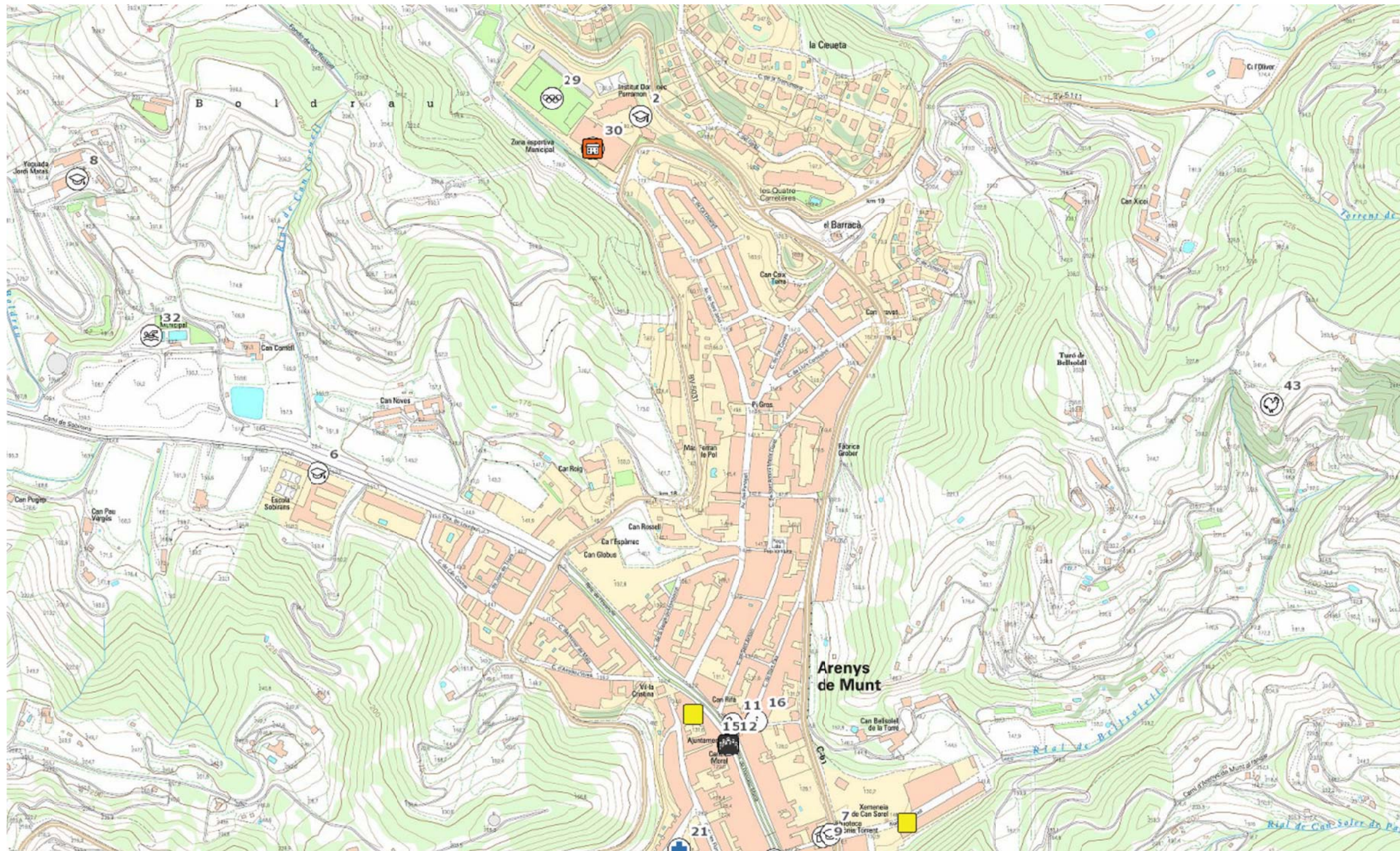


- LLEGENDA**
- Nucli de població
 - Polígon industrial

 <p>Diputació Barcelona Gerència de Serveis d'Habitatge, Urbanisme i Activitats</p>	 <p>Ajuntament d'Arenys de Munt</p>	<p>TÍTOL DEL PROJECTE DUPROCIM DEL MUNICIPI D'ARENYS DE MUNT</p>	<p>NOM DEL PLÀNOL NUCLIS DE POBLACIÓ, URBANITZACIONS I POLÍGONS INDUSTRIALS. ZONA NORD.</p>	<p>ESCALA 1/15.000 DIN A3</p>	<p>EQUIP REDACTOR</p> 	<p>DATA JULIOL 2021 ARXIU</p>	<p>PLÀNOL NÚM. 8 FULL 1 de 2</p>
--	--	---	--	--	--	---	--



- LLEGENDA**
- Nucli de població
 - Polígon industrial



LLEGENDA

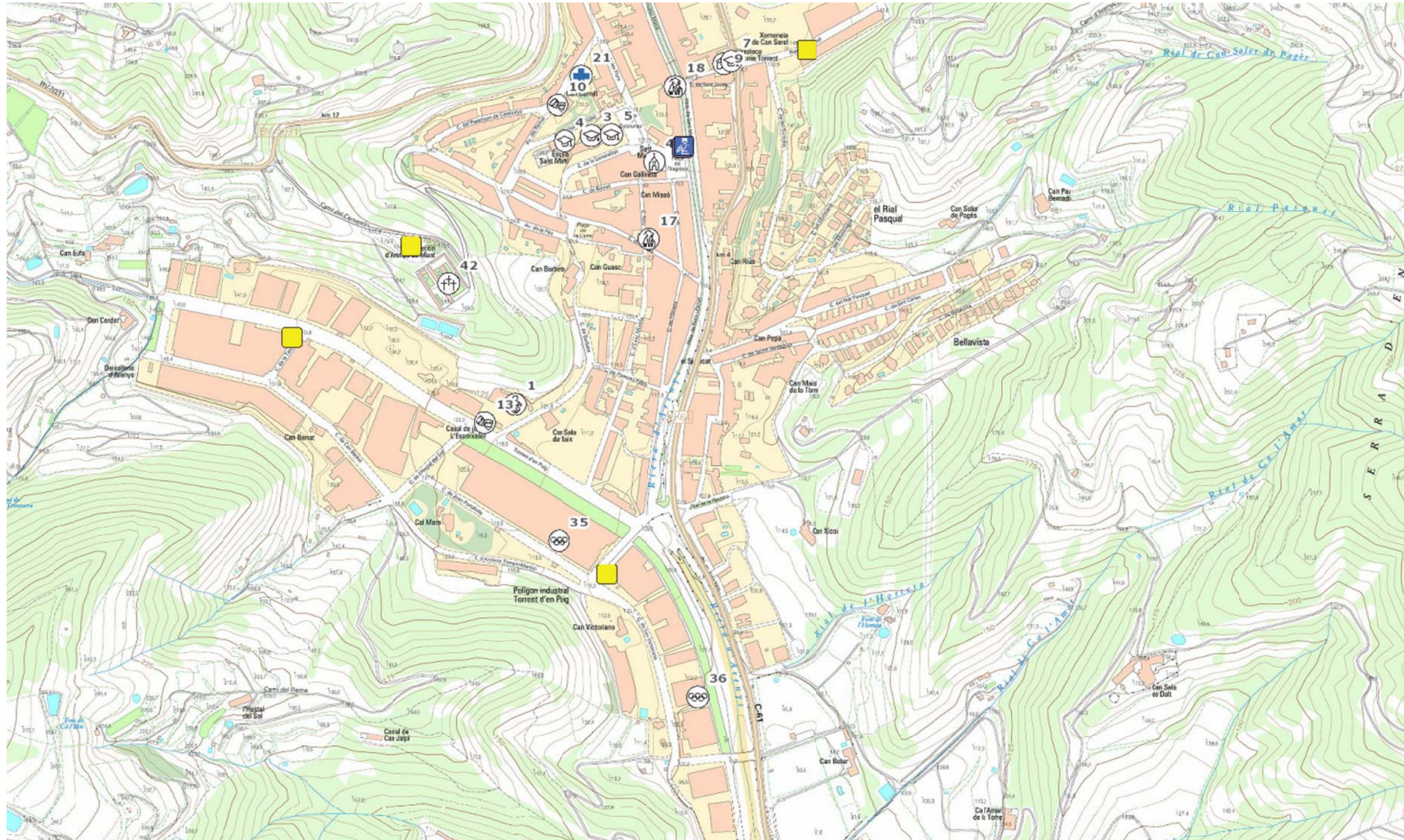
ELEMENTS VULNERABLES

- Ajuntament (A31)
- Masia, casa aïllada (M1)
- Urbanització (URB1)
- Biblioteca (CU1)
- Camp - Complex - Pavelló - Esportiu altre (ESP1)
- Piscina aire lliure (ESP4)
- Escolabressol (EDU1)
- Escola - Institut - Escola educació especial - Ed.
- CAP (SAN1)
- Sanitari altre (SAN3)
- Centre de dia - Residència gent gran - Residenc.
- Cementiri - Serveis funeraris altre (FUN1 - FUN2)
- Centre de culte (REL1)
- Aparcament (P1)
- Restaurant (SER5)
- Turisme rural (HS)
- Indústria - Polígon industrial (IND1 - IND2)
- Granja - Ramaderia, agrícola, aquicultura altre (RAM1 - RAM2)
- Oficina turisme - Administratiu altre (ADM2 - ADM3)
- Benzinera (SER1)
- Deixalleria (SER2)
- Parc (ZE1)
- Centre cívic - Cultural altre (CU2 - CU3)
- Activitat extraordinària, festa, aplec (AE1)

ELEMENTS DE PROTECCIÓ CIVIL

- Centre d'acollida
- Punt conflictiu
- Tall de trànsit
- Zona d'aparcament
- Centre de coordinació operativa local
- Centre de recepció d'alarmes
- Policia Local/Mossos d'Esquadra
- Punt de vigilància hidràulica
- Punt de reunió
- Magatzem municipal
- Torres de telefonia mòbil (Recurs no municipal)

INFORMACIÓ ESPECÍFICA DEL RISC



LLEENDA

ELELEMENTS VULNERABLES

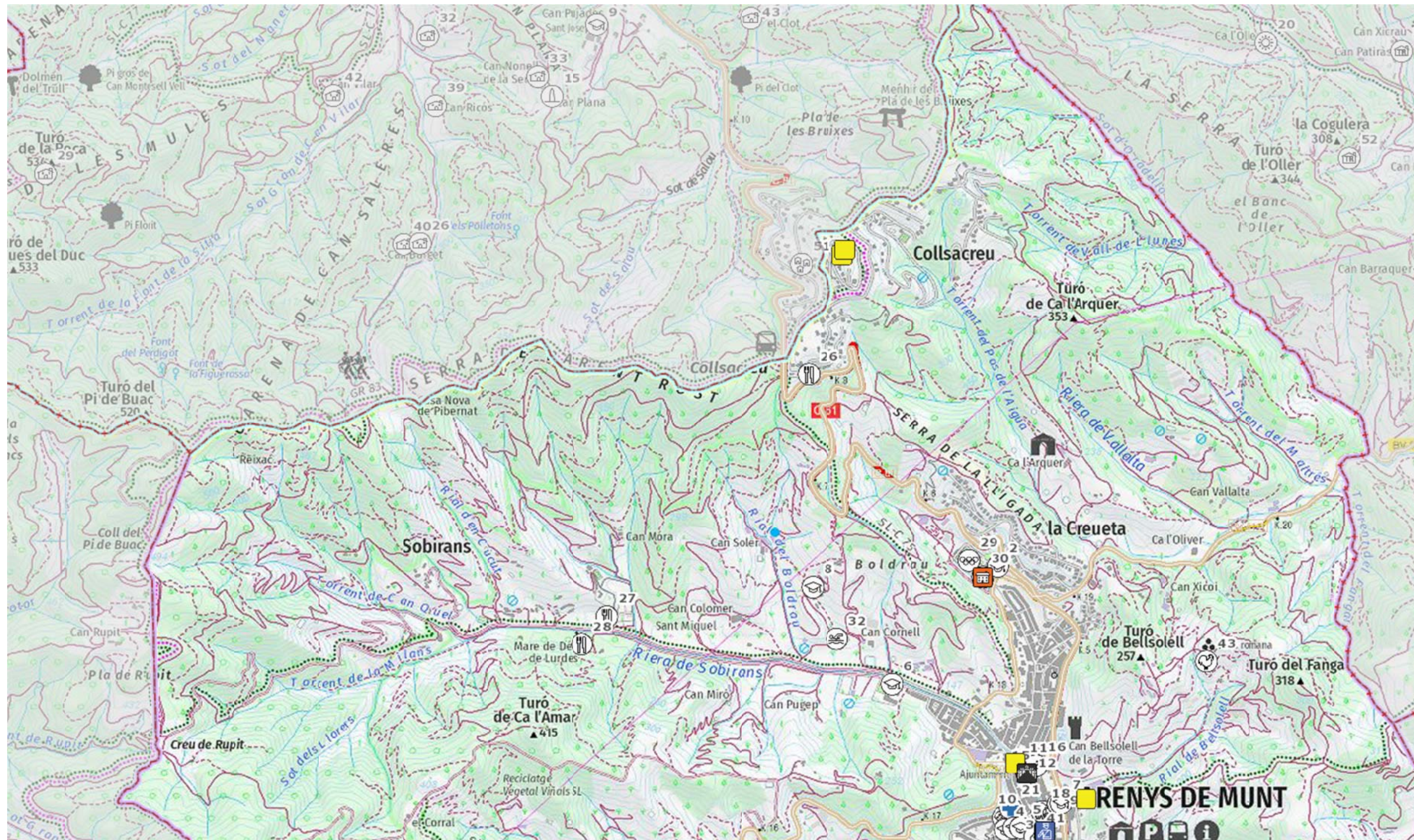
- Ajuntament (A31)
- Masia, casa aïllada (M1)
- Urbanització (URB1)
- Biblioteca (CU1)
- Camp - Complex - Pavelló - Esportiu altre (ESP1)
- Piscina aire lliure (ESP4)
- Escolabressol (EDU1)
- Escola - Institut - Escola educació especial - Ed.
- CAP (SAN1)
- Sanitari altre (SAN3)
- Centre de dia - Residència gent gran - Residenc.
- Cementiri - Serveis funeraris altre (FUN1 - FUN.
- Centre de culte (REL1)
- Aparcament (P1)
- Restaurant (SER5)
- Turisme rural (HS)
- Indústria - Polígon industrial (IND1 - IND2)
- Granja - Ramaderia, agrícola, aqüicultura altre (RAM1 - RAM2)
- Oficina turisme - Administratiu altre (ADM2 - ADM3)
- Benzinera (SER1)
- Deixalleria (SER2)
- Parc (ZE1)
- Centre cívic - Cultural altre (CU2 - CU3)
- Activitat extraordinària, festa, aplec (AE1)

ELELEMENTS DE PROTECCIÓ CIVIL

- Centre d'acollida
- Punt conflictiu
- Tall de trànsit
- Zona d'aparcament
- Centre de coordinació operativa local
- Centre de recepció d'alarmes
- Policia Local/Mossos d'Esquadra
- Punt de vigilància hidràulica
- Punt de reunió
- Magatzem municipal
- Torres de telefonia mòbil (Recurs no municipal)

INFORMACIÓ ESPECÍFICA DEL RISC

<p>Diputació Barcelona Gerència de Serveis d'Habitatge, Urbanisme i Activitats</p>	<p>Ajuntament d'Arenys de Munt</p>	<p>TÍTOL DEL PROJECTE DUPROCIM DEL MUNICIPI D'ARENYS DE MUNT</p>	<p>NOM DEL PLÀNOL RISC TERRITORIAL PER MALALTIES TRANSMISSIBLES EMERGENTS AMB POTENCIAL ALT RISC (PROCICAT) (RT01) DETALL NUCLI URBÀ SUD.</p>	<p>ESCALA 1/5.000 DIN A3</p>	<p>EQUIP REDACTOR </p>	<p>DATA JULIOL 2021 ARXIU</p>	<p>PLÀNOL NÚM. 9 FULL 2 de 4</p>
--	------------------------------------	---	--	---	-----------------------------------	---	--



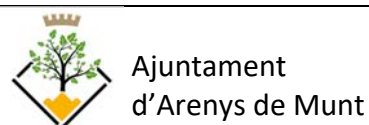
LLEGENDA
ELEMENETS VULNERABLES

- Ajuntament (A31)
- Masia, casa aïllada (M1)
- Urbanització (URB1)
- Biblioteca (CU1)
- Camp - Complex - Pavelló - Esportiu altre (ESP1)
- Piscina aire lliure (ESP4)
- Escolabressol (EDU1)
- Escola - Institut - Escola educació especial - Ed. (SAN1)
- Sanitari altre (SAN3)
- Centre de dia - Residència gent gran - Residenc. (FUN1 - FUN2)
- Cemeteri - Serveis funeraris altre (FUN1 - FUN2)
- Centre de culte (REL1)
- Aparcament (P1)
- Restaurant (SER5)
- Turisme rural (HS)
- Indústria - Polígon industrial (IND1 - IND2)
- Granja - Ramaderia, agrícola, aqüicultura altre (RAM1 - RAM2)
- Oficina turisme - Administratiu altre (ADM2 - ADM3)
- Benzinera (SER1)
- Deixalleria (SER2)
- Parc (ZE1)
- Centre cívic - Cultural altre (CU2 - CU3)
- Activitat extraordinària, festa, aplec (AE1)

ELEMENETS DE PROTECCIÓ CIVIL

- Centre d'acollida
- Punt conflictiu
- Tall de trànsit
- Zona d'aparcament
- Centre de coordinació operativa local
- Centre de recepció d'alarmes
- Policia Local/Mossos d'Esquadra
- Punt de vigilància hidràulica
- Punt de reunió
- Magatzem municipal
- Torres de telefonia mòbil (Recurs no municipal)

INFORMACIÓ ESPECÍFICA DEL RISC



TÍTOL DEL PROJECTE
DUPROCIM DEL MUNICIPI D'ARENYS DE MUNT

NOM DEL PLÀNOL
RISC TERRITORIAL PER MALALTIES TRANSMISSIBLES EMERGENTS AMB POTENCIAL ALT RISC (PROCICAT) (RT01) ZONA NORD.

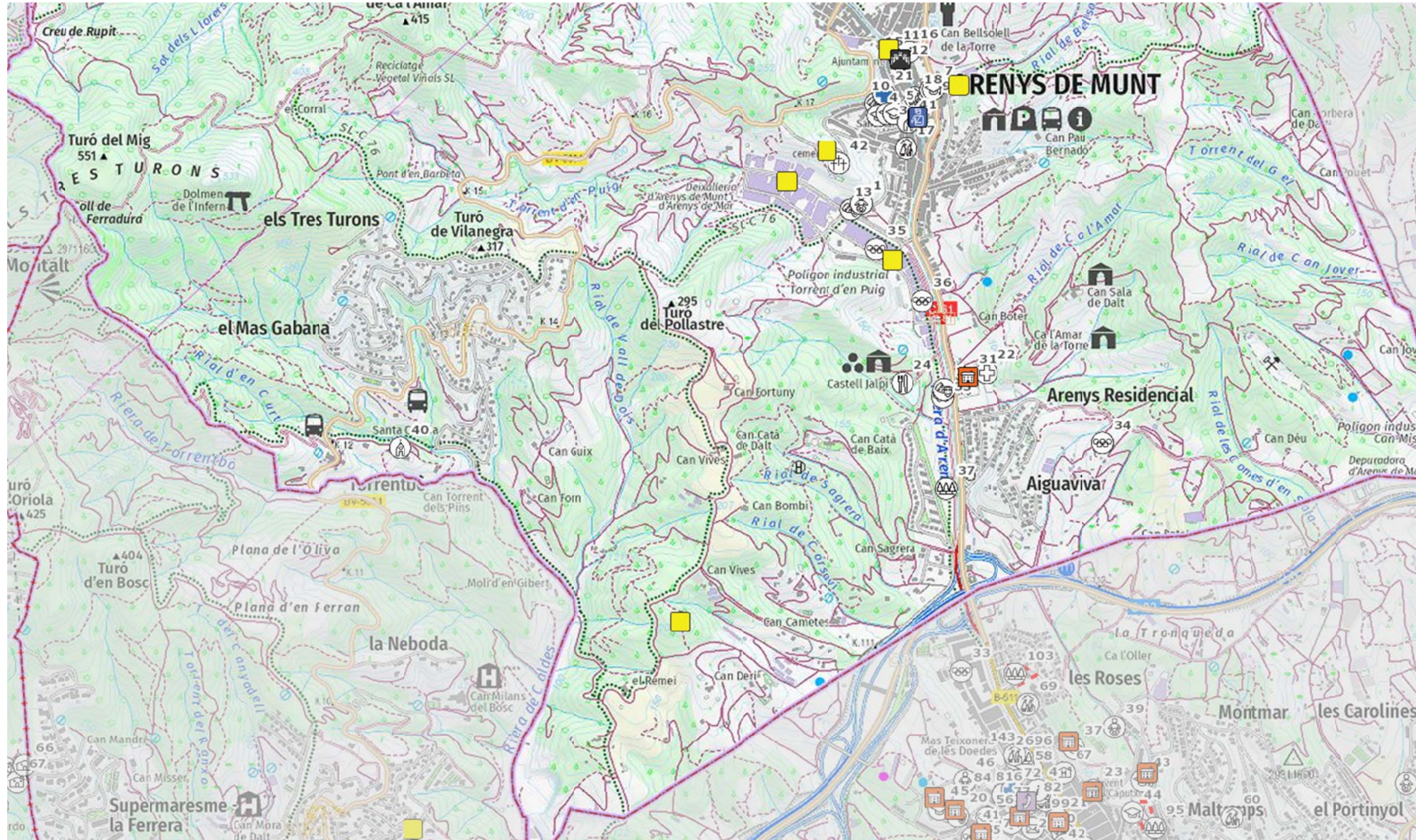
ESCALA
1/15.000
DIN A3



DATA
JULIOL 2021

ARXIU

PLÀNOL NÚM. 9
FULL 3 de 4



LLEGGENDA

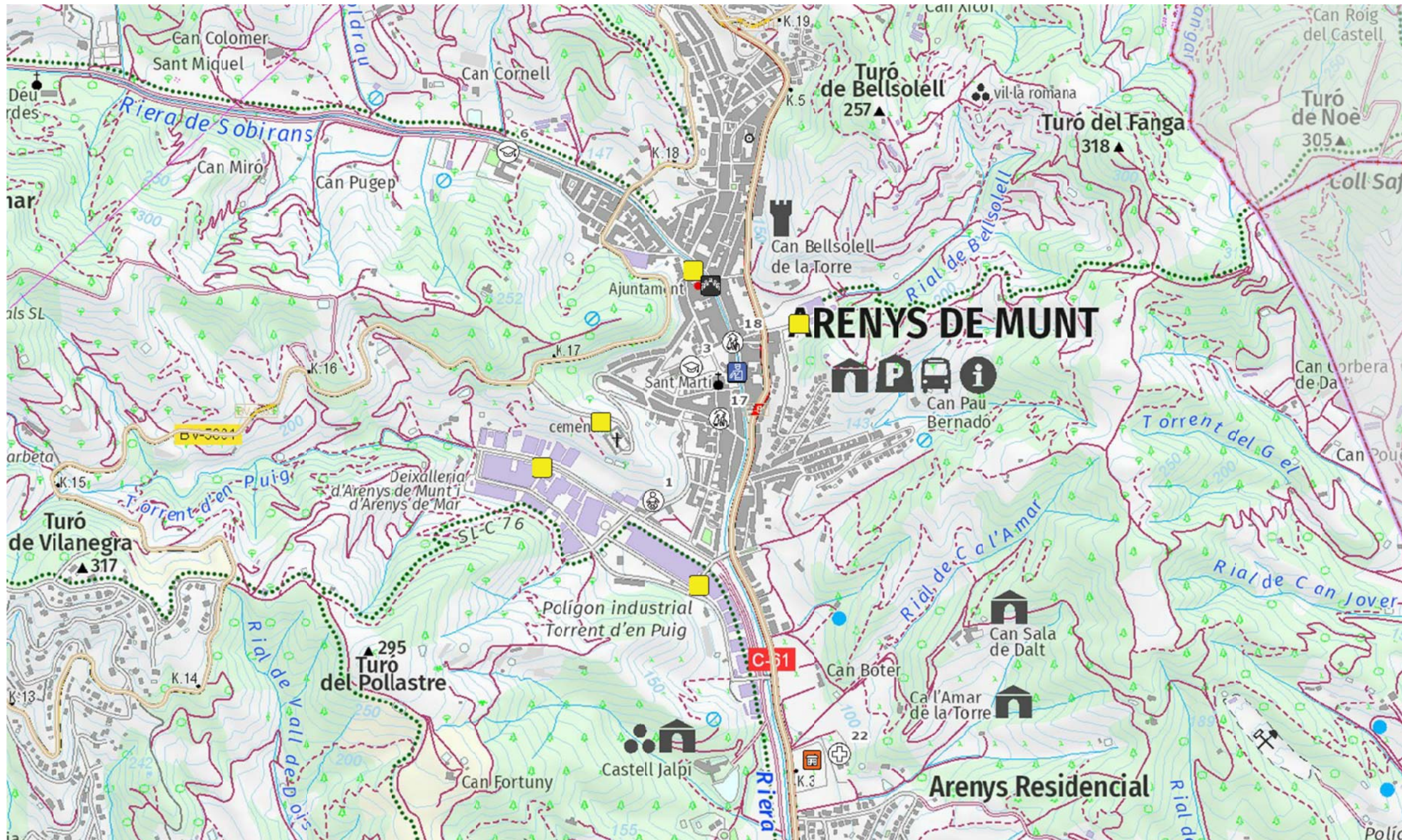
ELEMENTS VULNERABLES

- Ajuntament (A31)
- Masia, casa aïllada (M1)
- Urbanització (URB1)
- Biblioteca (CU1)
- Camp - Complex - Pavelló - Esportiu altre (ESP1)
- Piscina aire lliure (ESP4)
- Escolabressol (EDU1)
- Escola - Institut - Escola educació especial - Ed. (E)
- CAP (SAN1)
- Sanitari altre (SAN3)
- Centre de dia - Residència gent gran - Residenc. (C)
- Cemeteri - Serveis funeraris altre (FUN1 - FUN2)
- Centre de culte (REL1)
- Aparcament (P1)
- Restaurant (SER5)
- Turisme rural (HS)
- Indústria - Polígon industrial (IND1 - IND2)
- Granja - Ramaderia, agrícola, aquicultura altre (RAM1 - RAM2)
- Oficina turisme - Administratiu altre (ADM2 - ADM3)
- Benzinera (SER1)
- Deixalleria (SER2)
- Parc (ZE1)
- Centre cívic - Cultural altre (CU2 - CU3)
- Activitat extraordinària, festa, aplec (AE1)

ELEMENTS DE PROTECCIÓ CIVIL

- Centre d'acollida
- Punt conflictiu
- Tall de trànsit
- Zona d'aparcament
- Centre de coordinació operativa local
- Centre de recepció d'alarmes
- Policia Local/Mossos d'Esquadra
- Punt de vigilància hidràulica
- Punt de reunió
- Magatzem municipal
- Torres de telefonia mòbil (Recurs no municipal)

INFORMACIÓ ESPECÍFICA DEL RISC



LLEGGENDA

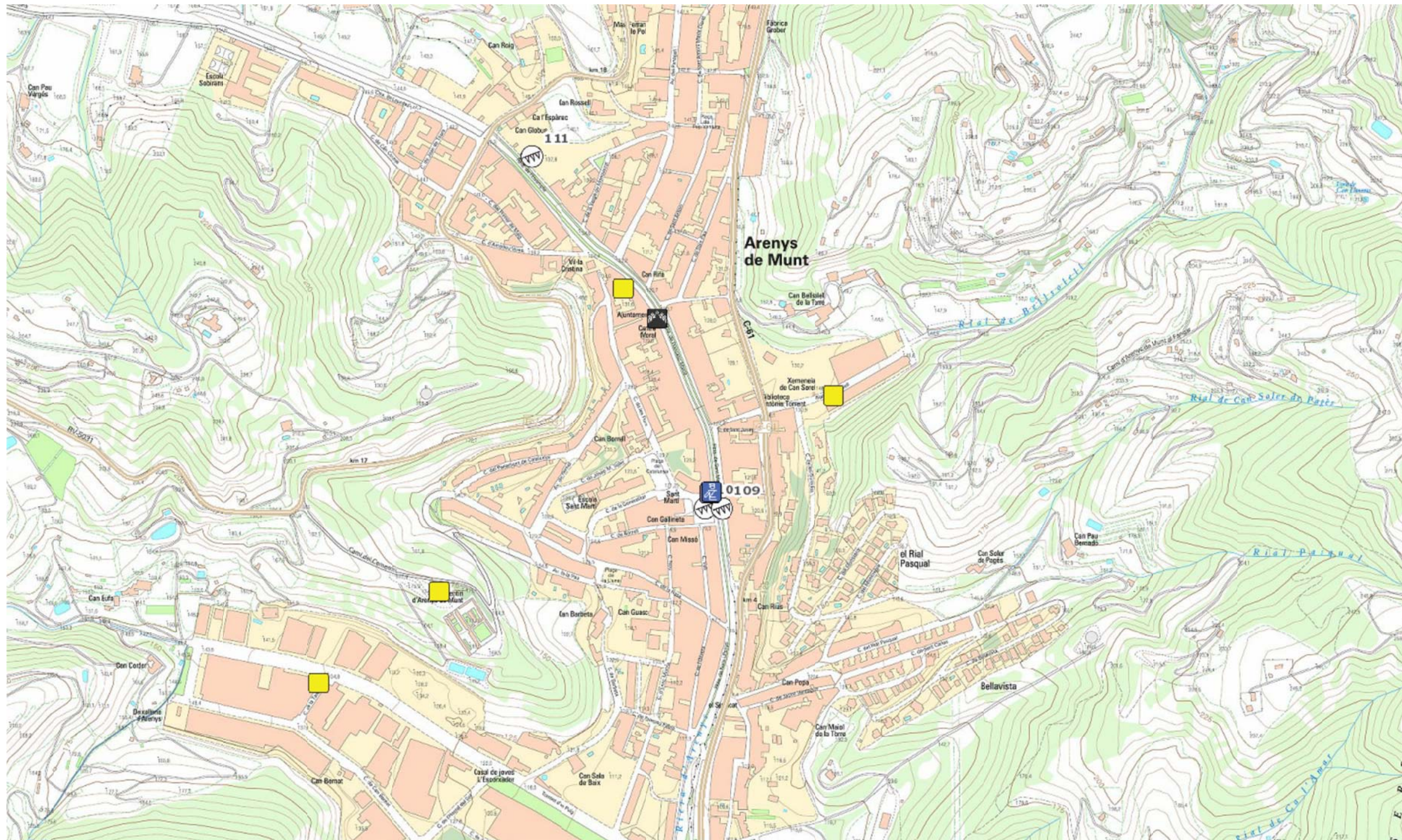
ELELEMENTS VULNERABLES

- Ajuntament (A31)
- Masia, casa aïllada (M1)
- Urbanització (URB1)
- Biblioteca (CU1)
- Camp - Complex - Pavelló - Esportiu altre (ESP1)
- Piscina aire lliure (ESP4)
- Escolabressol (EDU1)
- Escola - Institut - Escola educació especial - Ed.
- CAP (SAN1)
- Sanitari altre (SAN3)
- Centre de dia - Residència gent gran - Residenc
- Cementiri - Serveis funeraris altre (FUN1 - FUN
- Centre de culte (REL1)
- Aparcament (P1)
- Restaurant (SER5)
- Turisme rural (HS)
- Indústria - Polígon industrial (IND1 - IND2)
- Granja - Ramaderia, agrícola, aqüicultura altre (RAM1 - RAM2)
- Oficina turisme - Administratiu altre (ADM2 - ADM3)
- Benzineria (SER1)
- Deixalleria (SER2)
- Parc (ZE1)
- Centre cívic - Cultural altre (CU2 - CU3)
- Activitat extraordinària, festa, aplec (AE1)

ELELEMENTS DE PROTECCIÓ CIVIL

- Centre d'acollida
- Punt conflictiu
- Tall de trànsit
- Zona d'aparcament
- Centre de coordinació operativa local
- Centre de recepció d'alarmes
- Policia Local/Mossos d'Esquadra
- Punt de vigilància hidràulica
- Punt de reunió
- Magatzem municipal
- Torres de telefonia mòbil (Recurs no municipal)

INFORMACIÓ ESPECÍFICA DEL RISC



LLEGENDA

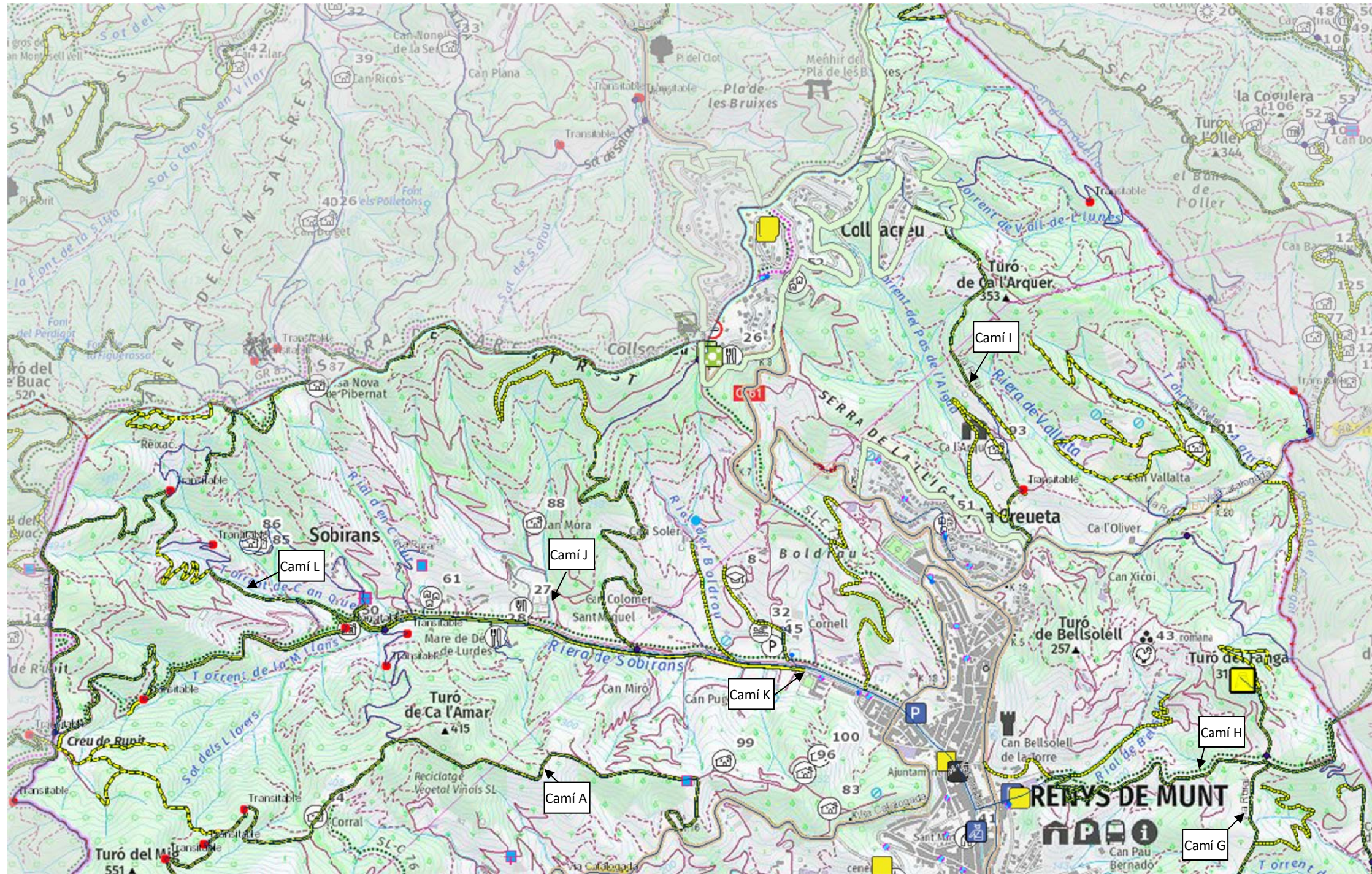
ELEMENTS VULNERABLES

- Ajuntament (A31)
- Masia, casa aïllada (M1)
- Urbanització (URB1)
- Biblioteca (CU1)
- Camp - Complex - Pavelló - Esportiu altre (ESP1)
- Piscina aire lliure (ESP4)
- Escolabressol (EDU1)
- Escola - Institut - Escola educació especial - Ed.
- CAP (SAN1)
- Sanitari altre (SAN3)
- Centre de dia - Residència gent gran - Residenc.
- Cementiri - Serveis funeraris altre (FUN1 - FUN2)
- Centre de culte (REL1)
- Aparcament (P1)
- Restaurant (SER5)
- Turisme rural (HS)
- Indústria - Polígon industrial (IND1 - IND2)
- Granja - Ramaderia, agrícola, aqüicultura altre (RAM1 - RAM2)
- Oficina turisme - Administratiu altre (ADM2 - ADM3)
- Benzinera (SER1)
- Deixalleria (SER2)
- Parc (ZE1)
- Centre cívic - Cultural altre (CU2 - CU3)
- Activitat extraordinària, festa, aplec (AE1)

ELEMENTS DE PROTECCIÓ CIVIL

- Centre d'acollida
- Punt conflictiu
- Tall de trànsit
- Zona d'aparcament
- Centre de coordinació operativa local
- Centre de recepció d'alarmes
- Policia Local/Mossos d'Esquadra
- Punt de vigilància hidràulica
- Punt de reunió
- Magatzem municipal
- Torres de telefonia mòbil (Recurs no municipal)

INFORMACIÓ ESPECÍFICA DEL RISC



LLEGENDA

ELELEMENTS VULNERABLES

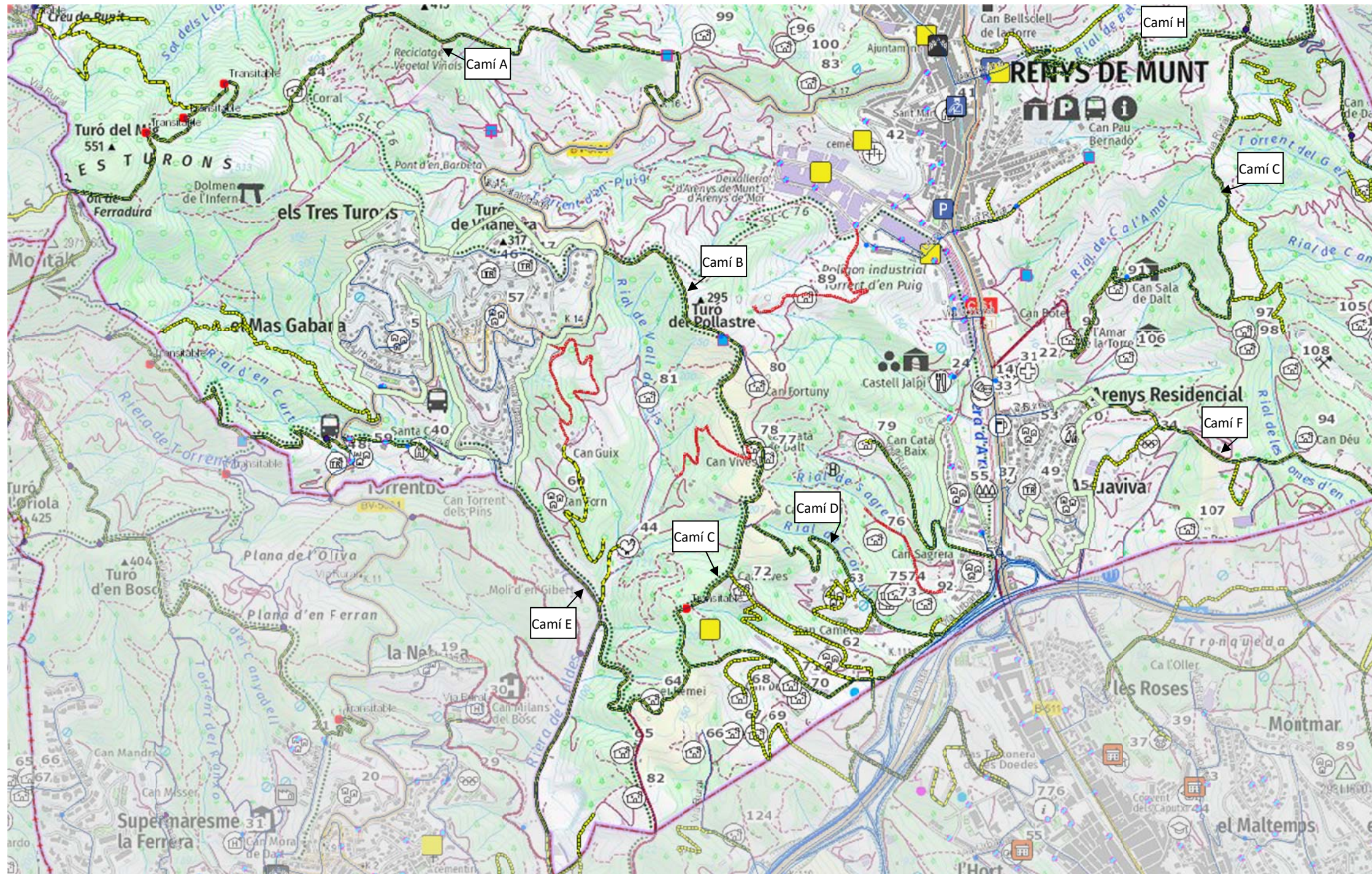
- Ajuntament (A31)
- Masia, casa allada (M1)
- Urbanització (URB1)
- Biblioteca (CU1)
- Camp - Complex - Pavelló - Esportiu altre (ESP1)
- Piscina aire lliure (ESP4)
- Escola bressol (EDU1)
- Escola - Institut - Escola educació especial - Ed. (E)
- CAP (SAN1)
- Sanitari altre (SAN3)
- Centre de dia - Residència gent gran - Residenc (R)
- Cementiri - Serveis funeraris altre (FUN1 - FUN) (F)
- Centre de culte (REL1)
- Aparcament (P1)
- Restaurant (SER5)
- Turisme rural (H5)
- Indústria - Polígon industrial (IND1 - IND2) (I)
- Granja - Ramaderia, agrícola, aquicultura altre (RAM1) (G)
- Oficina turisme - Administratiu altre (ADM - ADM3) (O)
- Benzinera (SER1)
- Deixalleria (SER2)
- Parc (ZE1)
- Centre cívic - Cultural altre (CU2 - CU3) (C)
- Activitat extraordinària, festa, aplec (AE1) (A)

ELELEMENTS DE PROTECCIÓ CIVIL

- Centre d'acollida
- Punt conflictiu
- Tall de trànsit
- Zona d'aparcament
- Centre de coordinació operativa local
- Centre de recepció d'alarmes
- Polícia Local/Mossos d'Esquadra
- Punt de vigilància hidràulica
- Punt de reunió
- Magatzem municipal
- Torres de telefonia mòbil (Recurs no municipal)

INFORMACIÓ ESPECÍFICA DEL RISC

- Guaites
- Hidrants**
- TIPUS_HIDRAN
- <Null>; 11; N
- A
- H; S
- R
- Basses**
- BASSA PISCINA AHEL I PL
- BASSA PISCINA AHEL I NO
- BASSA PISCINA NO_AHEL
- DIPOSIT PUBLIC
- DIPOSIT NO PUBLIC
- NATURAL AHEL I PUBLIC
- NATURAL AHEL I NO PUBL
- NATURAL NO_AHEL I NG F
- NATURAL NO_AHEL I PUBL
- PAIF
- Ruta d'avis
- Camins d'incendis**
- Camí no accessible a BRP
- Camí no accessible a BRP 2
- Camí terciari
- Camí terciari asfaltat
- Camí secundari
- Camí secundari asfaltat
- Camí primari
- Camí primari asfaltat
- Quadrants SOC
- Seccions SOC
- Material ADF
- Punts d'aigua
- Punts crítics
- Punts de gir
- Cadenes
- Camins d'incendis forestals
- Franja de Protecció Incendis For



LLEGGENDA

ELELEMENTS VULNERABLES

- Ajuntament (A31)
- Masia, casa allada (M1)
- Urbanització (URB1)
- Biblioteca (CU1)
- Camp - Complex - Pavelló - Esportiu altre (ESP1)
- Piscina aire lliure (ESP4)
- Escola bressol (EDU1)
- Escola - Institut - Escola educació especial - Ed.
- CAP (SAN1)
- Sanitari altre (SAN3)
- Centre de dia - Residència gent gran - Residenc
- Cementiri - Serveis funeraris altre (FJN1 - FUN
- Centre de culte (REL1)
- Aparcament (P1)
- Restaurant (SER5)
- Turisme rural (H5)
- Indústria - Polígon industrial (IND1 - IND2)
- Granja - Ramaderia, agrícola, aquicultura altre (RAM
- Oficina turisme - Administratiu altre (ADM - ADM3)
- Benzinera (SER1)
- Deixalleria (SER2)
- Parc (ZE1)
- Centre cívic - Cultural altre (CU2 - CU3)
- Activitat extraordinària, festa, aplec (AE1)

ELELEMENTS DE PROTECCIÓ CIVIL

- Centre d'acollida
- Punt conflictiu
- Tall de trànsit
- Zona d'aparcament
- Centre de coordinació operativa local
- Centre de recepció d'almes
- Policia Local/Mossos d'Esquadra
- Punt de vigilància hidràulica
- Punt de reunió
- Magatzem municipal
- Torres de telefonia mòbil (Recurs no municipal)

INFORMACIÓ ESPECÍFICA DEL RISC

- Guaites
- Hidrants**
- TIPUS_HIDRAN
- <Null>; 11; N
- A
- H; S
- R
- Basses**
- BASSA PISCINA A HELI PL
- BASSA PISCINA A HELI NO
- BASSA PISCINA NO_A HEL
- DIPOSIT PUBLIC
- DIPOSIT NO PUBLIC
- NATURAL A HELI PUBLIC
- NATURAL A HELI NO PUBL
- NATURAL NO_A HELI NO F
- NATURAL NO_A HELI PUBL
- PAIF
- Ruta d'avís
- Camins d'incendis**
- Camí no accessible a BRP
- Camí no accessible a BRP
- Camí terciari
- Camí terciari asfaltat
- Camí secundari
- Camí secundari asfaltat
- Camí primari
- Camí primari asfaltat
- Quadrants SOC
- Seccions SOC
- Material ADF
- Punts d'aigua
- Punts crítics
- Punts de gir
- Cadenes
- Camins d'incendis forestals
- Franja de Protecció Incendis Fo



Gerència de Serveis d'Habitatge, Urbanisme i Activitats



Ajuntament d'Arenys de Munt

TÍTOL DEL PROJECTE
DUPROCIM DEL MUNICIPI D'ARENYS DE MUNT

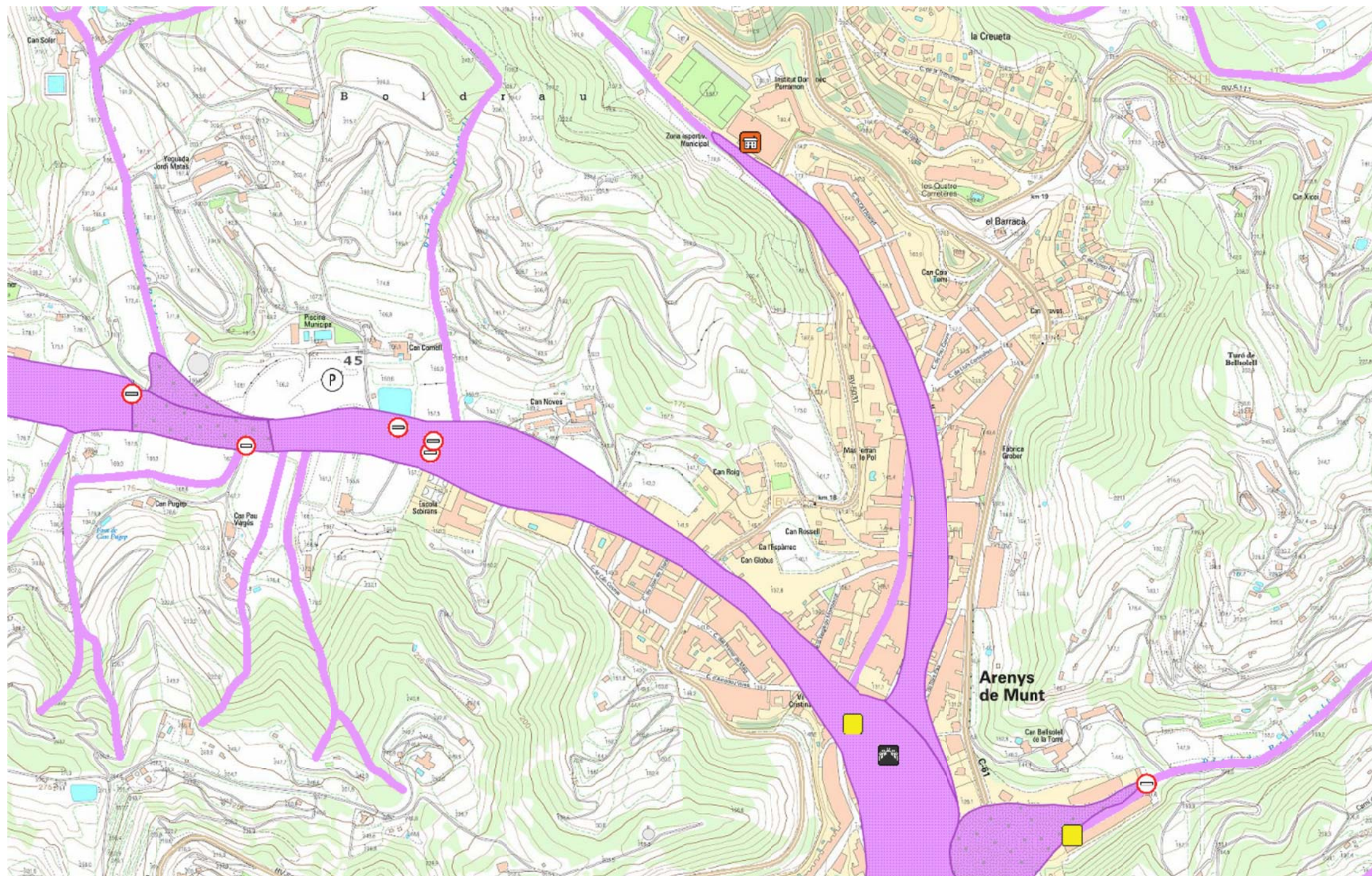
NOM DEL PLÀNOL
 RISC ESPECIAL PER INCENDIS FORESTALS (RE02)
 ZONA SUD

ESCALA
 1/15.000
 DIN A3



DATA
 Juliol 2021
ARXIU

PLÀNOL NÚM. 12
FULL 2 de 2



LLEGGENDA

ELELEMENTS VULNERABLES

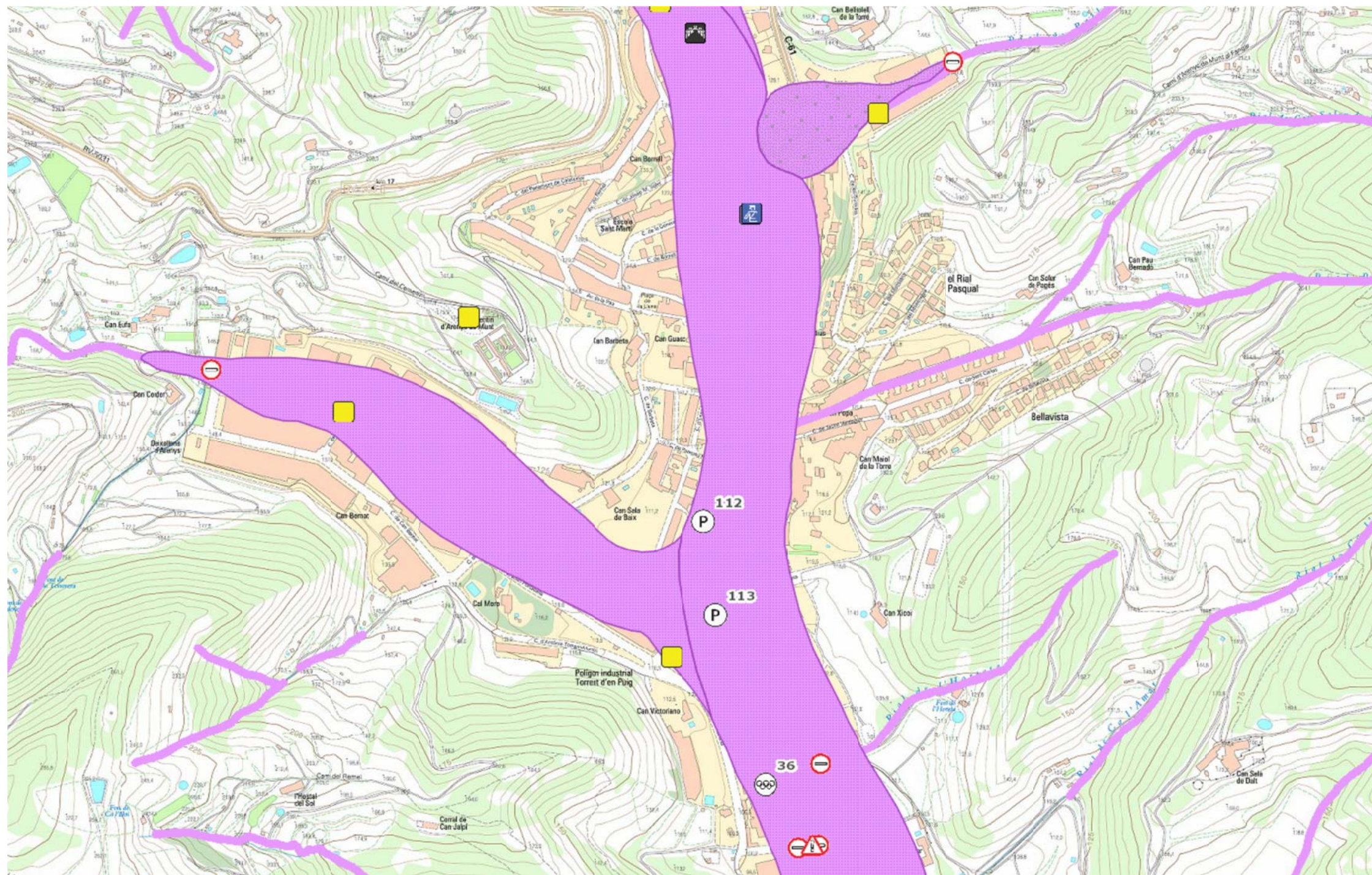
- Ajuntament (A31)
- Masia, casa allada (M1)
- Urbanització (URB1)
- Biblioteca (CU1)
- Camp - Complex - Pavelló - Esportiu altre (ESP1)
- Piscina aire lliure (ESP4)
- Escola bressol (EDU1)
- Escola - Institut - Escola educació especial - Ed.
- CAP (SAN1)
- Sanitari altre (SAN3)
- Centre de dia - Residència gent gran - Residenc
- Cementiri - Serveis funeraris altre (FJN1 - FUN)
- Centre de culte (REL1)
- Aparcament (P1)
- Restaurant (SER5)
- Turisme rural (H5)
- Indústria - Poligon industrial (IND1 - IND2)
- Granja - Ramaderia, agrícola, aquicultura altre (RAM)
- Oficina turisme - Administratiu altre (ADM - ADM3)
- Benzinera (SER1)
- Deixalleria (SER2)
- Parc (ZE1)
- Centre civc - Cultural altre (CU2 - CU3)
- Activitat extraordinària, festa, aplec (AE1)

ELELEMENTS DE PROTECCIÓ CIVIL

- Centre d'acollida
- Punt conflictiu
- Tall de trànsit
- Zona d'aparcament
- Centre de coordinació operativa local
- Centre de recepció d'almes
- Policia Local/Mossos d'Esquadra
- Punt de vigilància hidràulica
- Punt de reunió
- Magatzem municipal
- Torres de telefonia mòbil (Recurs no municipal)

INFORMACIÓ ESPECÍFICA DEL RISC

- Zones potencialment inundables**
- Zona potencialment inundable fluvial
 - Zones associades a cons de dejecció
 - Zona potencialment inundable lacustre
- Cons de dejecció**
- Con de dejecció actiu
 - Influència de cons



LLEGGENDA
ELEMENS VULNERABLES

- Ajuntament (A31)
- Masia, casa allada (M1)
- Urbanització (URB1)
- Biblioteca (CU1)
- Camp - Complex - Pavelló - Esportiu altre (ESP1)
- Piscina aire lliure (ESP4)
- Escola bressol (EDU1)
- Escola - Institut - Escola educació especial - Ed.
- CAP (SAN1)
- Sanitari altre (SAN3)
- Centre de dia - Residència gent gran - Residenc.
- Cementiri - Serveis funeraris altre (FJN1 - FUN)
- Centre de culte (REL1)
- Aparcament (P1)
- Restaurant (SER5)
- Turisme rural (H5)
- Indústria - Polígon industrial (IND1 - IND2)
- Granja - Ramaderia, agrícola, aquicultura altre (RAM)
- Oficina turisme - Administratiu altre (ADM - ADM3)
- Benzinera (SER1)
- Dixeria (SER2)
- Parc (ZE1)
- Centre civc - Cultural altre (CU2 - CU3)
- Activitat extraordinària, festa, aplec (AE1)

ELEMENS DE PROTECCIÓ CIVIL

- Centre d'acollida
- Punt conflictiu
- Tall de trànsit
- Zona d'aparcament
- Centre de coordinació operativa local
- Centre de recepció d'alarmes
- Policia Local/Mossos d'Esquadra
- Punt de vigilància hidràulica
- Punt de reunió
- Magatzem municipal
- Torres de telefonia mòbil (Recurs no municipal)

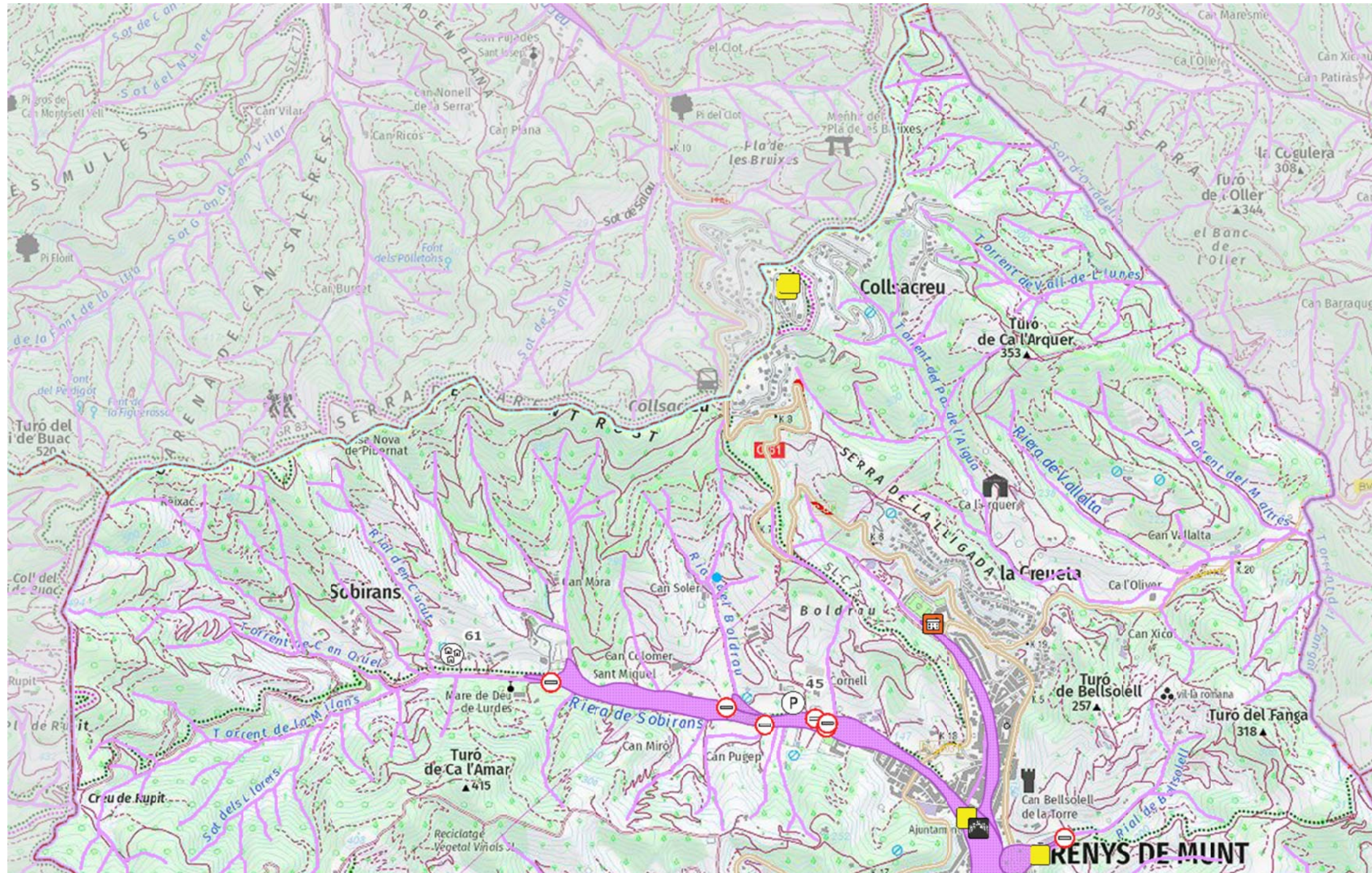
INFORMACIÓ ESPECÍFICA DEL RISC

Zones potencialment inundables

- Zona potencialment inundable fluvial
- Zones associades a cons de dejecció
- Zona potencialment inundable lacustre

Cons de dejecció

- Con de dejecció actiu
- Influència de cons



LLEGGENDA

ELELEMENTS VULNERABLES

- Ajuntament (A31)
- Masia, casa aïllada (M1)
- Urbanització (URB1)
- Biblioteca (CU1)
- Camp - Complex - Pavelló - Esportiu altre (ESP1)
- Piscina aire lliure (ESP4)
- Escola bressol (EDU1)
- Escola - Institut - Escola educació especial - Ed.
- CAP (SAN1)
- Sanitari altre (SAN3)
- Centre de dia - Residència gent gran - Residenc
- Cementiri - Serveis funeraris altre (FJN1 - FUN)
- Centre de culte (REL1)
- Aparcament (P1)
- Restaurant (SER5)
- Turisme rural (H5)
- Indústria - Polígon industrial (IND1 - IND2)
- Granja - Ramaderia, agrícola, aquicultura altre (RAM1)
- Oficina turisme - Administratiu altre (ADM - ADM3)
- Benzinera (SER1)
- Deixalleria (SER2)
- Parc (ZE1)
- Centre cívic - Cultural altre (CU2 - CU3)
- Activitat extraordinària, festa, aplec (AE1)

ELELEMENTS DE PROTECCIÓ CIVIL

- Centre d'acollida
- Punt conflictiu
- Tall de trànsit
- Zona d'aparcament
- Centre de coordinació operativa local
- Centre de recepció d'alarmes
- Policia Local/Mossos d'Esquadra
- Punt de vigilància hidràulica
- Punt de reunió
- Magatzem municipal
- Torres de telefonia mòbil (Recurs no municipal)

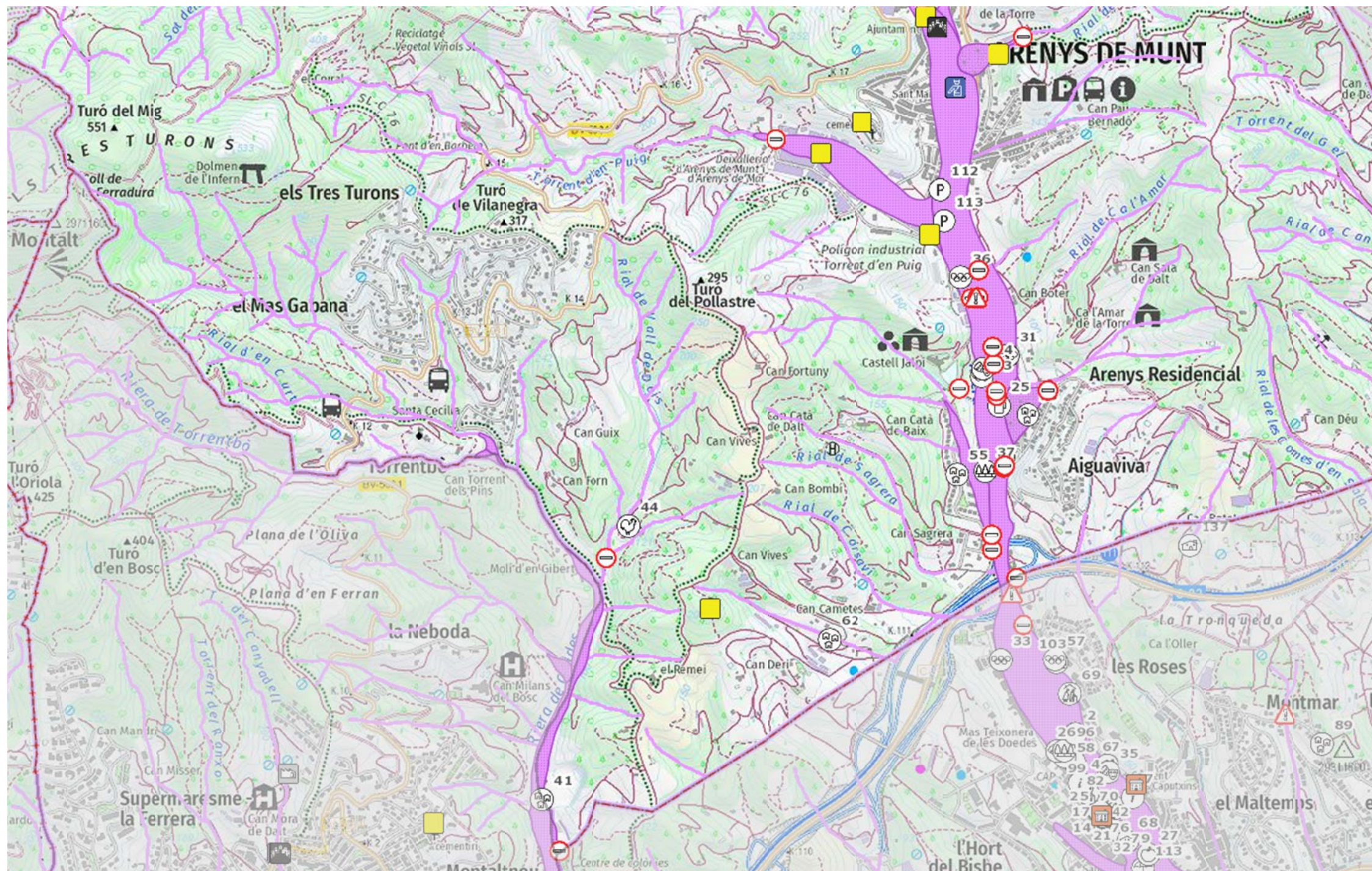
INFORMACIÓ ESPECÍFICA DEL RISC

Zones potencialment inundables

- Zona potencialment inundable fluvial
- Zones associades a cons de dejecció
- Zona potencialment inundable lacustre

Cons de dejecció

- Con de dejecció actiu
- Influència de cons



LLEENDA
ELEMENS VULNERABLES

- Ajuntament (A31)
- Masia, casa allada (M1)
- Urbanització (URB1)
- Biblioteca (CU1)
- Camp - Complex - Pavelló - Esportiu altre (ESP1)
- Piscina aire lliure (ESP4)
- Escola bressol (EDU1)
- Escola - Institut - Escola educació especial - Ed. (E)
- CAP (SAN1)
- Sanitari altre (SAN3)
- Centre de dia - Residència gent gran - Residenc (R)
- Cementiri - Serveis funeraris altre (FJN1 - FUN)
- Centre de culte (REL1)
- Aparcament (P1)
- Restaurant (SER5)
- Turisme rural (H5)
- Indústria - Poligon industrial (IND1 - IND2)
- Granja - Ramaderia, agrícola, aqüicultura altre (RAM)
- Ofina turisme - Administratiu altre (ADM - ADM3)
- Benzinera (SER1)
- Deixalleria (SER2)
- Parc (ZE1)
- Centre civi - Cultural altre (CU2 - CU3)
- Activitat extraordinària, festa, aplec (AE1)

ELEMENS DE PROTECCIÓ CIVIL

- Centre d'acollida
- Punt conflictiu
- Tall de trànsit
- Zona d'aparcament
- Centre de coordinació operativa local
- Centre de recepció d'alarmes
- Polícia Local/Mossos d'Esquadra
- Punt de vigilància hidràulica
- Punt de reunió
- Magatzem municipal
- Torres de telefonia mòbil (Recurs no municipal)

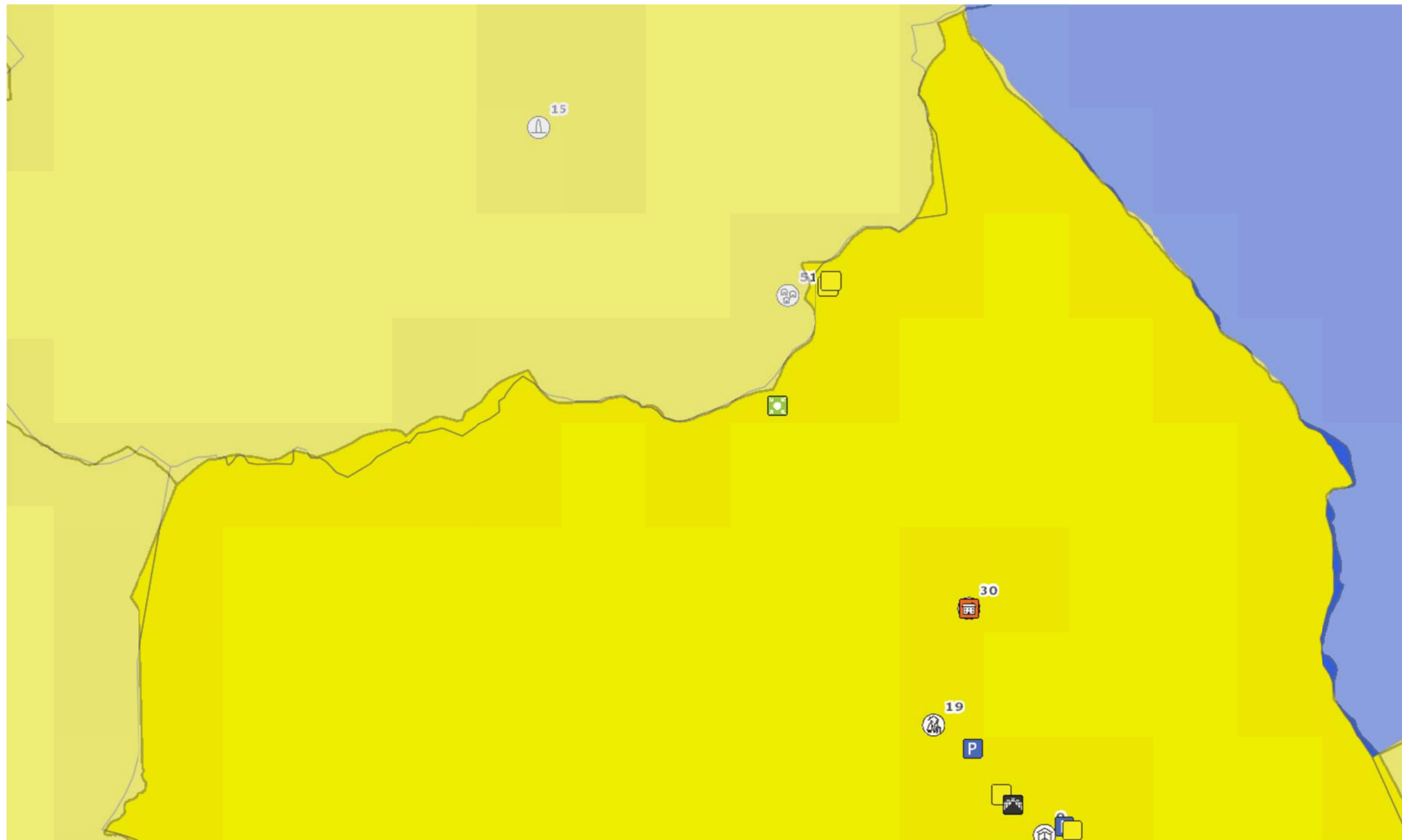
INFORMACIÓ ESPECÍFICA DEL RISC

Zones potencialment inundables

- Zona potencialment inundable fluvial
- Zones associades a cons de dejecció
- Zona potencialment inundable lacustre

Cons de dejecció

- Con de dejecció actiu
- Influència de cons



LLEGGENDA

ELELEMENTS VULNERABLES

- Ajuntament (A31)
- Masia, casa aïllada (M1)
- Urbanització (URB1)
- Biblioteca (CU1)
- Camp - Complex - Pavelló - Esportiu altre (ESP1)
- Piscina aire lliure (ESP4)
- Escolabressol (EDU1)
- Escola - Institut - Escola educació especial - Ed.
- CAP (SAN1)
- Sanitari altre (SAN3)
- Centre de dia - Residència gent gran - Residenc.
- Cementiri - Serveis funeraris altre (FUN1 - FUN.
- Centre de culte (REL1)
- Aparcament (P1)
- Restaurant (SER5)
- Turisme rural (HS)
- Indústria - Polígon industrial (IND1 - IND2)
- Granja - Ramaderia, agrícola, aqüicultura altre (RAM1 - RAM2)
- Oficina turisme - Administratiu altre (ADM2 - ADM3)
- Benzinera (SER1)
- Deixalleria (SER2)
- Parc (ZE1)
- Centre cívic - Cultural altre (CU2 - CU3)
- Activitat extraordinària, festa, aplec (AE1)

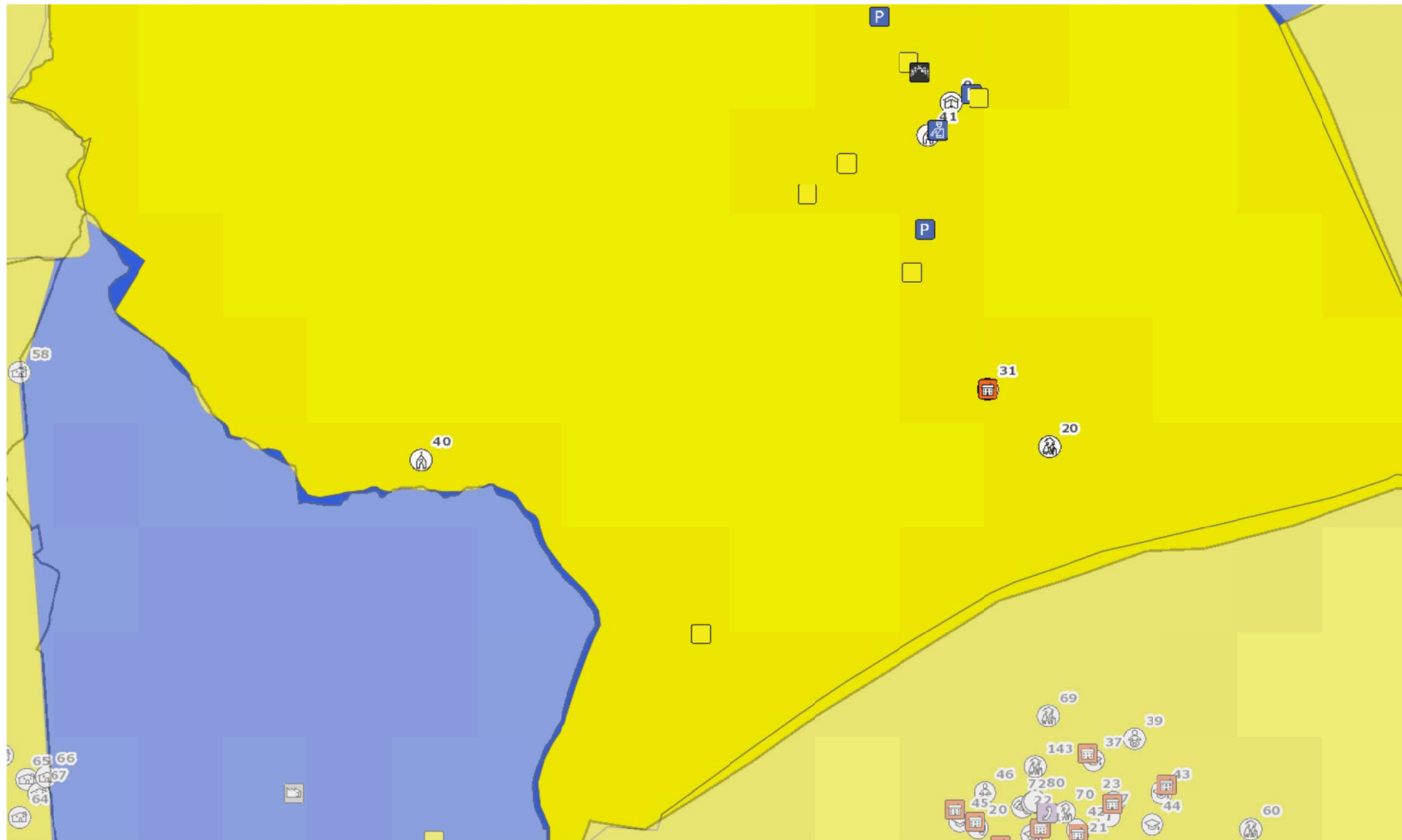
ELELEMENTS DE PROTECCIÓ CIVIL

- Centre d'acollida
- Punt conflictiu
- Tall de trànsit
- Zona d'aparcament
- Centre de coordinació operativa local
- Centre de recepció d'alarmes
- Policia Local/Mossos d'Esquadra
- Punt de vigilància hidràulica
- Punt de reunió
- Magatzem municipal
- Torres de telefonia mòbil (Recurs no municipal)

INFORMACIÓ ESPECÍFICA DEL RISC

Intensitat sísmica

- V-VI
- VI
- VI-VII
- VII
- VII-VIII
- VIII



LLEGGENDA

ELELEMENTS VULNERABLES

- Ajuntament (A31)
- Masia, casa aïllada (M1)
- Urbanització (URB1)
- Biblioteca (CU1)
- Camp - Complex - Pavelló - Esportiu altre (ESP1)
- Piscina aire lliure (ESP4)
- Escolabressol (EDU1)
- Escola - Institut - Escola educació especial - Ed.
- CAP (SAN1)
- Sanitari altre (SAN3)
- Centre de dia - Residència gent gran - Residenc.
- Cementiri - Serveis funeraris altre (FUN1 - FUN.
- Centre de culte (REL1)
- Aparcament (P1)
- Restaurant (SER5)
- Turisme rural (HS)
- Indústria - Polígon industrial (IND1 - IND2)
- Granja - Ramaderia, agrícola, aquicultura altre (RAM1 - RAM2)
- Oficina turisme - Administratiu altre (ADM2 - ADM3)
- Benzinera (SER1)
- Deixalleria (SER2)
- Parc (ZE1)
- Centre cívic - Cultural altre (CU2 - CU3)
- Activitat extraordinària, festa, aplec (AE1)

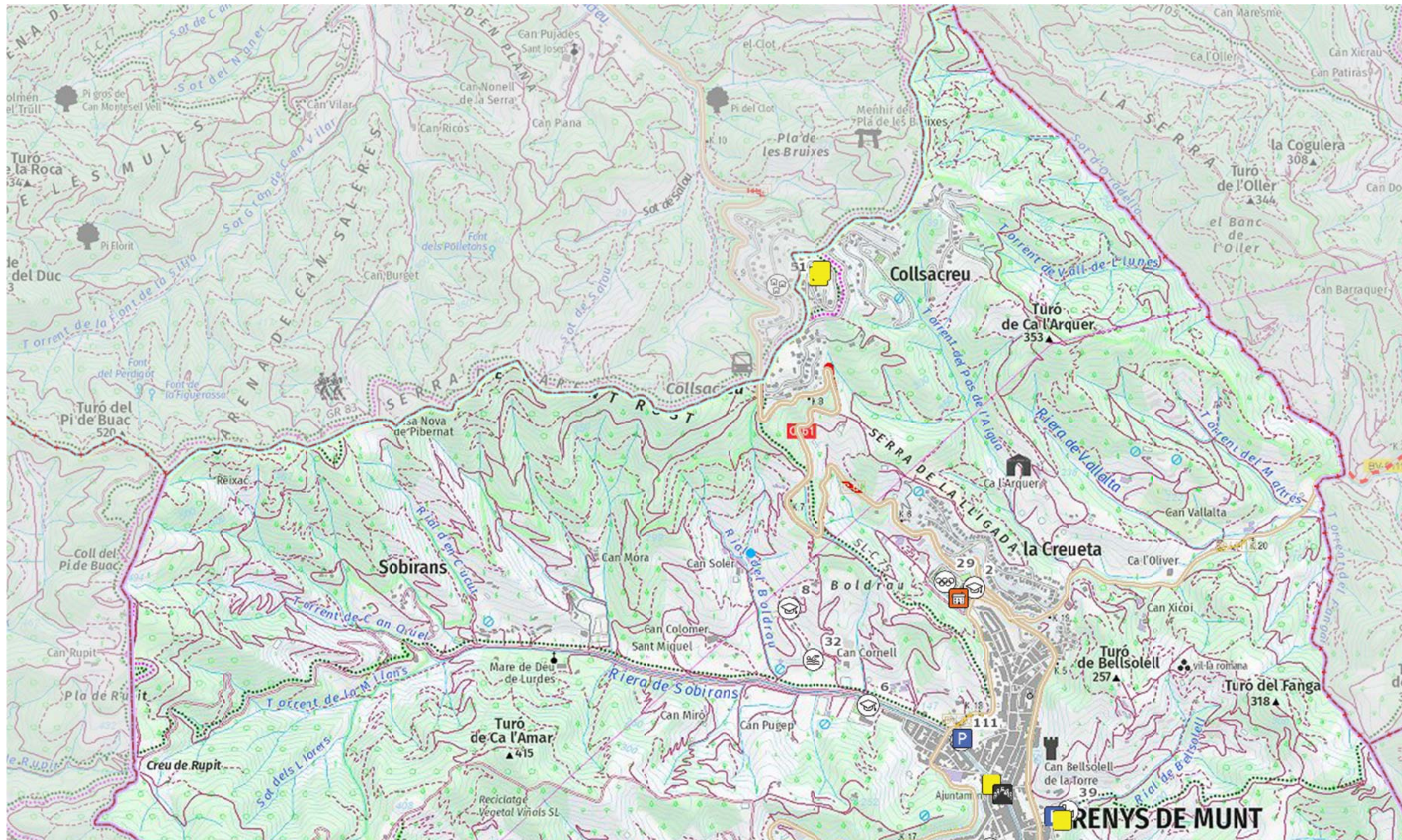
ELELEMENTS DE PROTECCIÓ CIVIL

- Centre d'acollida
- Punt conflictiu
- Tall de trànsit
- Zona d'aparcament
- Centre de coordinació operativa local
- Centre de recepció d'alarmes
- Policia Local/Mossos d'Esquadra
- Punt de vigilància hidràulica
- Punt de reunió
- Magatzem municipal
- Torres de telefonia mòbil (Recurs no municipal)

INFORMACIÓ ESPECÍFICA DEL RISC

Intensitat sísmica

- V-VI
- VI
- VI-VII
- VII
- VII-VIII
- VIII



LLEGENDA

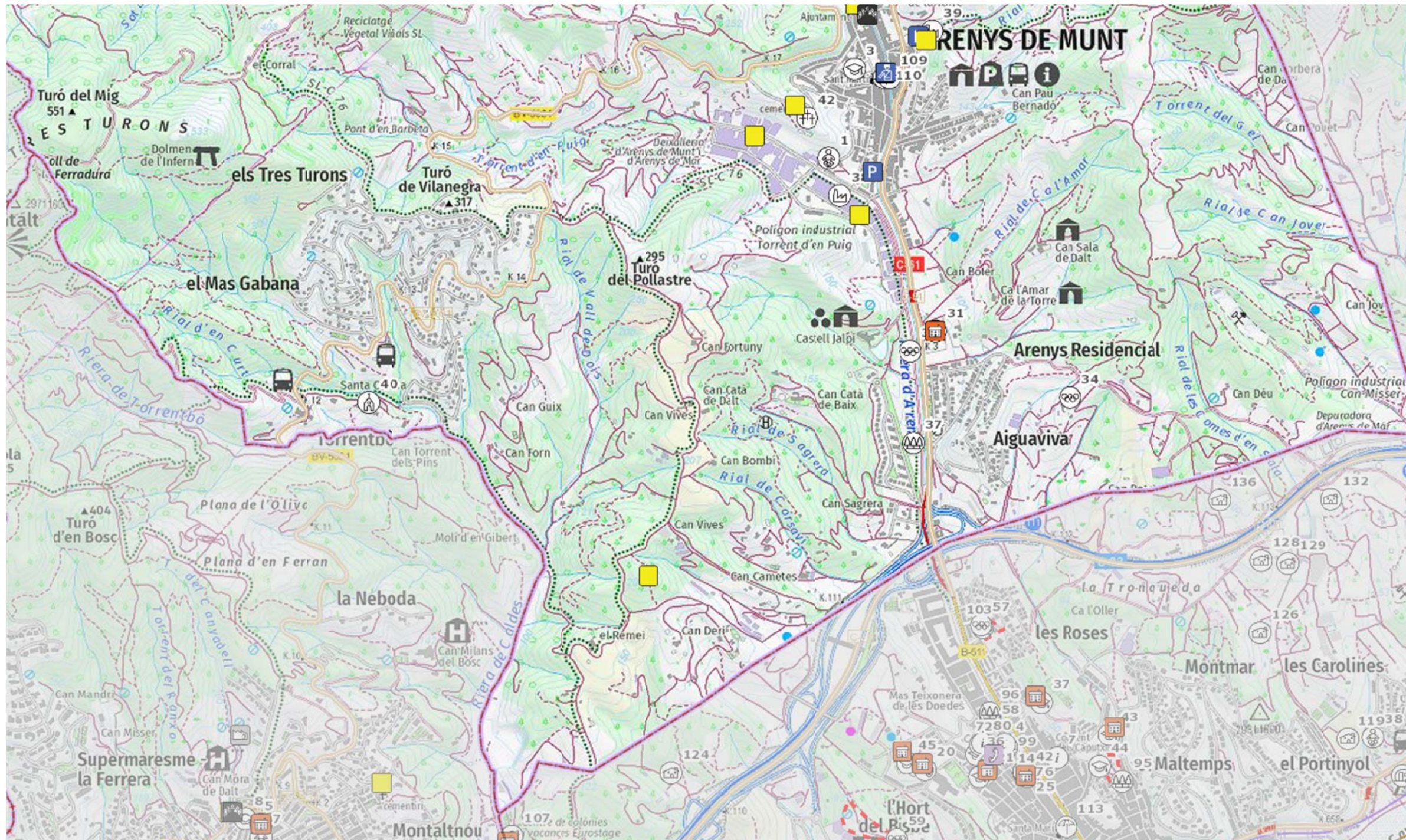
ELELEMENTS VULNERABLES

- Ajuntament (A31)
- Masia, casa aïllada (M1)
- Urbanització (URB1)
- Biblioteca (CU1)
- Camp - Complex - Pavelló - Esportiu altre (ESP1)
- Piscina aire lliure (ESP4)
- Escolabressol (EDU1)
- Escola - Institut - Escola educació especial - Ed.
- CAP (SAN1)
- Sanitari altre (SAN3)
- Centre de dia - Residència gent gran - Residenc.
- Cementiri - Serveis funeraris altre (FUN1 - FUN2)
- Centre de culte (REL1)
- Aparcament (P1)
- Restaurant (SER5)
- Turisme rural (HS)
- Indústria - Polígon industrial (IND1 - IND2)
- Granja - Ramaderia, agrícola, aqüicultura altre (RAM1 - RAM2)
- Oficina turisme - Administratiu altre (ADM2 - ADM3)
- Benzinera (SER1)
- Deixalleria (SER2)
- Parc (ZE1)
- Centre cívic - Cultural altre (CU2 - CU3)
- Activitat extraordinària, festa, aplec (AE1)

ELELEMENTS DE PROTECCIÓ CIVIL

- Centre d'acollida
- Punt conflictiu
- Tall de trànsit
- Zona d'aparcament
- Centre de coordinació operativa local
- Centre de recepció d'alarmes
- Policia Local/Mossos d'Esquadra
- Punt de vigilància hidràulica
- Punt de reunió
- Magatzem municipal
- Torres de telefonia mòbil (Recurs no municipal)

INFORMACIÓ ESPECÍFICA DEL RISC



LLEENDA

ELELEMENTS VULNERABLES

- Ajuntament (A31)
- Masia, casa aïllada (M1)
- Urbanització (URB1)
- Biblioteca (CU1)
- Camp - Complex - Pavelló - Esportiu altre (ESP1)
- Piscina aire lliure (ESP4)
- Escolabressol (EDU1)
- Escola - Institut - Escola educació especial - Ed.
- CAP (SAN1)
- Sanitari altre (SAN3)
- Centre de dia - Residència gent gran - Residenc.
- Cementiri - Serveis funeraris altre (FUN1 - FUN2)
- Centre de culte (REL1)
- Aparcament (P1)
- Restaurant (SER5)
- Turisme rural (HS)
- Indústria - Polígon industrial (IND1 - IND2)
- Granja - Ramaderia, agrícola, aqüicultura altre (RAM1 - RAM2)
- Oficina turisme - Administratiu altre (ADM2 - ADM3)
- Benzinera (SER1)
- Deixalleria (SER2)
- Parc (ZE1)
- Centre cívic - Cultural altre (CU2 - CU3)
- Activitat extraordinària, festa, aplec (AE1)

ELELEMENTS DE PROTECCIÓ CIVIL

- Centre d'acollida
- Punt conflictiu
- Tall de trànsit
- Zona d'aparcament
- Centre de coordinació operativa local
- Centre de recepció d'alarmes
- Policia Local/Mossos d'Esquadra
- Punt de vigilància hidràulica
- Punt de reunió
- Magatzem municipal
- Torres de telefonia mòbil (Recurs no municipal)

INFORMACIÓ ESPECÍFICA DEL RISC

DUPROCIM

DOCUMENT ÚNIC DE PROTECCIÓ CIVIL MUNICIPAL

ANNEXOS

AJUNTAMENT D'ARENYS DE MUNT



DUPROCIM



DOCUMENT ÚNIC DE PROTECCIÓ CIVIL MUNICIPAL

ANNEX 1

CRITERIS D'ACTIVACIÓ DELS PLANS DE
PROTECCIÓ CIVIL DE LA GENERALITAT



AJUNTAMENT D'ARENYS DE MUNT



 ARENYS DE MUNT	DUPROCIM ANNEX 1 CRITERIS D'ACTIVACIÓ DELS PLANS DE PROTECCIÓ CIVIL DE LA GENERALITAT	
		v.0



Annex 1. Criteris d'activació dels plans de protecció civil de la Generalitat

RISC	SITUACIÓ	FASE D'ACTIVACIÓ
PROCICAT malalties transmissibles emergents amb potencial alt risc	FASE 4 o FASE 5 declarada per l'OMS quan es doni algun dels supòsits següents: <ul style="list-style-type: none"> sigui necessari imposar mesures de contenció per evitar la propagació de l'emergència associada a malaltia transmissible emergent d'alt risc casos aïllats confirmats a Catalunya no casos a Catalunya però sí confirmats a l'entorn 	PREALERTA
	FASE 6 declarada per l'OMS amb o sense casos aïllats confirmats a Catalunya, sempre i quan: <ul style="list-style-type: none"> no hi hagi impacte al sistema sanitari (nivell 1) no hi manquin subministraments bàsics (nivell 1) no hi hagi impacte social 	
	Període post-pandèmic <u>També, quan el Grup d'avaluació de risc per a la població del Pla n'estableixi la necessitat per altres circumstàncies o motius estratègics</u>	
	FASE 6 declarada per l'OMS i un nombre considerable (≥ 350 per cada 100.000 habitants) de casos estimats a Catalunya , sempre i quan: <ul style="list-style-type: none"> Perill de col·lapse del sistema sanitari (nivell 2) Alarma social evident Alta incidència de baixes (nivell 1 o nivell 2). 	ALERTA
	<u>També, quan el Grup d'avaluació de risc per a la població del Pla n'estableixi la necessitat per altres circumstàncies o motius estratègics</u>	



 ARENYS DE MUNT	DUPROCIM ANNEX 1 CRITERIS D'ACTIVACIÓ DELS PLANS DE PROTECCIÓ CIVIL DE LA GENERALITAT	 v.0

RISC	SITUACIÓ	FASE D'ACTIVACIÓ
	<p>Fase 6 determinada per l'OMS i un nombre considerable (≥ 700 per cada 100.000 habitants) de casos estimats a Catalunya, quan a més, es produeix alguna de les circumstàncies següents:</p> <ul style="list-style-type: none"> Es produeix col·lapse del sistema sanitari (nivell 3) Es produeix un risc molt important de col·lapse en la resta de serveis imprescindibles per al funcionament de la societat (nivell 2) <p>També, quan el Grup d'avaluació de risc per a la població del Pla n'estableixi la necessitat per altres circumstàncies o motius estratègics</p>	<p>EMERGÈNCIA 1</p>
	<p>FASE 6 declarada per l'OMS amb un nombre important (≥ 3.500 per cada 100.000 habitants) de casos d'infecció estimats a Catalunya i amb taxa de mortalitat $> 1\%$ dels afectats o $0,5\%$ de la població.</p> <p>També, quan el Grup d'avaluació de risc per a la població del Pla n'estableixi la necessitat per altres circumstàncies o motius estratègics.</p>	<p>EMERGÈNCIA 2</p>

RISC	SITUACIÓ	FASE D'ACTIVACIÓ
<p>Incendis forestals</p>	<p>Valoració conjunta dels indicadors següents:</p> <ul style="list-style-type: none"> -El mapa dinàmic de perill d'incendis forestals. -El Pla Alfa (nivell 2). -El SISCOP (nivell 1) o simultaneïtat d'incendis de nivell inferior. -Altres indicadors que facin preveure un augment del nivell de vulnerabilitat i, per tant, de risc. -En incendis en què la situació es pugui 	<p>PREALERTA</p>



 ARENYS DE MUNT	DUPROCI ANNEX 1 CRITERIS D'ACTIVACIÓ DELS PLANS DE PROTECCIÓ CIVIL DE LA GENERALITAT	 ACTICLIC <small>ENGINYERIA</small>
		v.0

	solucionar amb els mitjans habituals de gestió d'emergències i l'afectació a la població sigui nul·la o reduïda. -A criteri de la Direcció del Pla, quan es produeixin situacions potencialment greus de GIF.	
	Valoració conjunta dels indicadors següents: -El mapa dinàmic de perill d'incendis forestals. -El Pla Alfa (nivell 3). -El SISCO (nivell 2) o simultaneïtat d'incendis de nivell inferior. -Altres indicadors que facin preveure un augment del nivell de vulnerabilitat i, per tant, de risc. -En incendis que, sense implicar risc per a les persones alienes a l'extinció i per als béns que no siguin de naturalesa forestal, es preveu que tinguin una duració prou important com perquè sigui necessària l'activació d'un dispositiu preventiu especial. -En incendis que impliquin un cert perill per a les persones i sigui apropiat ordenar-ne el confinament o l'evacuació. -En incendis importants ja controlats on es fa necessari un control de la zona afectada als efectes d'evitar que es produeixi una reactivació. -Altres supòsits, a criteri del Director o Directora del Pla, que justifiquin l'activació d'un dispositiu preventiu especial.	ALERTA
	En base als criteris següents: -Grau d'afectació a la població i	EMERGÈNCIA 1



 ARENYS DE MUNT	DUPROCIM ANNEX 1 CRITERIS D'ACTIVACIÓ DELS PLANS DE PROTECCIÓ CIVIL DE LA GENERALITAT	
		v.0

	<p>actuacions sobre la mateixa (informació, evacuació, d'urbanitzacions, barris perifèrics, barris de nuclis urbans, etc.).</p> <p>-Extensió (nombre de municipis afectats, nombre d'hectàrees afectades dependent del tipus de terreny, etc.) (per exemple >500 ha).</p> <p>-Mitjans necessaris.</p> <p>-Altres supòsits, a criteri de la Direcció del Pla, que justifiquin l'activació d'un dispositiu preventiu especial.</p>	
	<p>-Quan es produeixi un GIF o conjunt d'incendis simultanis els efectes dels quals afectin una extensió important del territori. Aquesta circumstància s'avalua a partir dels criteris anteriorment esmentats (per exemple, que posi en perill greu nuclis importants de població, duració superior a 48 hores, requeriment de mitjans externs a Catalunya, etc.)</p>	EMERGÈNCIA 2



RISC	SITUACIÓ	FASE D'ACTIVACIÓ
Inundacions	<p>-Quan el cabal que es desguassa de la presa sigui proper al que pot produir danys i/o inundacions aigües avall de la presa.</p> <p>-Per previsió meteorològica per pluja i/o hidrològiques:</p> <p>*SMP de grau 2, a molt curt o curt termini.</p> <p>*SMP de grau 3, a curt termini.</p> <p>-Que els nivells dels rius estiguin en un nivell proper al que produeix danys.</p> <p>-Per previsió meteorològica per estat</p>	PREALERTA

 ARENYS DE MUNT	DUPROCIM ANNEX 1 CRITERIS D'ACTIVACIÓ DELS PLANS DE PROTECCIÓ CIVIL DE LA GENERALITAT	 v.0



	<p>de la mar:</p> <p>*SMP de grau 2, a molt curt o curt termini.</p> <p>*SMP de grau 3, a curt termini.</p> <p>-Que els nivells dels rius o del litoral estiguin propers als que poden produir danys.</p>	
	<p>-Quan és molt probable que es puguin produir inundacions importants a molt curt termini perquè és imminent el desbordament o quan s'hagi desbordat sense que es produeixin danys importants.</p> <p>-En el moment que en una presa s'hagi qualificat l'escenari d'aplicació de mesures correctores o escenari 1 i/o l'aigua que es desguassa de la presa sigui la que produeix desbordament sense que hi hagi danys importants.</p> <p>-Per previsió meteorològica per pluja i/o hidrològiques:</p> <p>*SMP de grau 3, a molt curt termini.</p> <p>*SMP de grau 4, a curt i a molt curt termini.</p> <p>*SMP de grau 5, a curt i a molt curt termini.</p> <p>*SMP de grau 6, a curt i a molt curt termini.</p> <p>-Per previsió meteorològica per estat de la mar:</p> <p>*SMP de grau 3, a molt curt termini.</p> <p>*SMP de grau 4, a curt i a molt curt termini.</p> <p>*SMP de grau 5, a curt i a molt curt termini.</p> <p>*SMP de grau 6, a curt i a molt curt termini.</p>	ALERTA

 ARENYS DE MUNT	DUPROCIM ANNEX 1 CRITERIS D'ACTIVACIÓ DELS PLANS DE PROTECCIÓ CIVIL DE LA GENERALITAT	 v.0



	<p>-Al final d'un episodi d'inundacions importants, en el retorn gradual cap a la normalitat.</p> <p>-Altres supòsits, a criteri del director del pla, que justifiquin l'activació d'un dispositiu preventiu especial, com per exemple l'onatge que pot agreujar les inundacions,...</p>	
	<p>-Es produeixin inundacions en rius, rieres, torrents,...(produïdes per desgel o fusió de neu, obstrucció de lleres naturals o artificials, invasió de lleres, enfonsaments o dificultats de drenatge i/o acció de les mareas) que tinguin efectes importants però limitats sobre el territori. També quan aquests efectes siguin produïts per l'estat de la mar. Aquestes circumstàncies s'avaluarà a partir de la informació que es disposi en el moment de l'emergència en base a criteris de grau d'afectació a la població i actuacions sobre la mateixa (informació, evacuació, etc.), magnitud, duració prevista (per exemple >24 hores), extensió (nombre de municipis afectats, de vies de comunicació, etc.), mitjans necessaris,.... l'altura de l'aigua dels rius, embassaments, llacs, rieres,... sobrepassa la llera (hi ha desbordament) i es preveu que es comencin a produir danys importants, alçada de les onades que faci preveure danys importants.</p> <p>-Per escenari excepcional o escenari 2 en preses i/o el desguàs de la presa sigui la que produeix danys importants aigües avall de la presa.</p> <p>-Excepcionalment, la direcció del pla</p>	EMERGÈNCIA 1

 ARENYS DE MUNT	DUPROCIM ANNEX 1 CRITERIS D'ACTIVACIÓ DELS PLANS DE PROTECCIÓ CIVIL DE LA GENERALITAT	 v.0



	<p>podrà valorar l'activació del pla en emergència 1, amb caràcter preventiu, quan es doni la confluència de circumstàncies extremes: que l'episodi de greus inundacions sigui imminent degut a la imminència de precipitacions excepcionals i sempre i quan es donin altres circumstàncies que puguin agreujar el fenomen, com ara que el terreny estigui saturat com a conseqüència d'episodis abundants de precipitacions recents i que la capacitat dels cursos fluvials i dels embassaments estigui al límit.</p>	
	<p>-Es produeixi una gran inundació o conjunt d'inundacions simultànies (produïdes per pluges molt fortes, desgel o fusió de neu, obstrucció de lleres naturals o artificials, invasió de lleres, enfonsaments o dificultats de drenatge i/o acció de les mareas o per estat de la mar) que afectin una extensió important del territori. També en base als criteris anteriorment esmentats (per exemple que afecti a més d'una regió d'emergències o posi en perill greu nuclis importants de població).</p> <p>-Per escenari límit o escenari 3 en preses i/o el desguàs de la presa sigui la que produeix danys molt importants aigües avall de les presa.</p>	EMERGÈNCIA 2

 ARENYS DE MUNT	DUPROCIM ANNEX 1 CRITERIS D'ACTIVACIÓ DELS PLANS DE PROTECCIÓ CIVIL DE LA GENERALITAT	
		v.0

RISC	SITUACIÓ	FASE D'ACTIVACIÓ
Sismes	<p>*Segons la intensitat:</p> <ul style="list-style-type: none"> -Sisme d'intensitat entre II i III-IV en comarques amb densitat de població alta o Zona A. -Sisme d'intensitat entre II-III i IV en comarques amb densitat de població mitjana o Zona B. -Sisme d'intensitat entre II i IV-V en comarques amb densitat de població baixa o Zona C. <p>*Segons la percepció:</p> <ul style="list-style-type: none"> -Sisme amb percepció àmplia en un o varis municipis. -Sisme amb percepció parcial en una o vàries comarques. 	PREALERTA
	<p>*Segons la intensitat:</p> <ul style="list-style-type: none"> - Sisme d'intensitat entre IV i IV-V en comarques amb densitat de població alta o Zona A. - Sisme d'intensitat entre IV-V i V-VI en comarques amb densitat de població mitjana o Zona B. - Sisme d'intensitat entre V i VI-VII en comarques amb densitat de població baixa o Zona C. <p>*Segons la percepció i dany:</p> <ul style="list-style-type: none"> - Sisme amb percepció àmplia en una o vàries comarques. - Sisme amb entre 1 i 10 persones ferides lleus. - Sisme amb un o varis edificis amb danys no estructurals visibles. 	ALERTA

 ARENYS DE MUNT	DUPROCIM ANNEX 1 CRITERIS D'ACTIVACIÓ DELS PLANS DE PROTECCIÓ CIVIL DE LA GENERALITAT	 v.0

	<p>*Segons la intensitat:</p> <ul style="list-style-type: none"> -Sisme d'intensitat entre V i VI-VII en comarques amb densitat de població alta o Zona A. -Sisme d'intensitat VI-VII en comarques amb densitat de població mitjana o Zona B. -Sisme d'intensitat entre VII i VII-VIII en comarques amb densitat de població baixa o Zona C. <p>*Segons la percepció o dany:</p> <ul style="list-style-type: none"> -Sisme amb entre 1 i 10 víctimes de qualsevol categoria. - Sisme amb entre 1 i 65 víctimes gresu o categoritzades com immediates. - Sisme amb entre 1 i 10 morts. - Sisme amb molts edificis amb danys no estructurals visibles. - Sisme amb varis edificis amb danys estructurals visibles. - Sisme amb fallada de les línies vitals a nivell local. 	EMERGÈNCIA 1
	<p>*Segons la intensitat:</p> <ul style="list-style-type: none"> -Sisme d'intensitat superior a VII en comarques amb densitat de població alta o Zona A. -Sisme d'intensitat superior a VII-VIII en comarques amb densitat de població mitjana o Zona B. -Sisme d'intensitat superior a VIII en comarques amb densitat de població baixa o Zona C. <p>*Segons la percepció o dany:</p> <ul style="list-style-type: none"> -Sisme amb més de 10 víctimes de qualsevol categoria. 	EMERGÈNCIA 2

 ARENYS DE MUNT	DUPROCIM ANNEX 1 CRITERIS D'ACTIVACIÓ DELS PLANS DE PROTECCIÓ CIVIL DE LA GENERALITAT	 v.0

	<ul style="list-style-type: none"> -Sisme amb més de 6 víctimes greus o categoritzades com immediates. -Sisme amb més de 10 morts. -Sisme amb molts edificis amb danys estructurals visibles. -Sismes amb fallada de les línies vitals a nivell comarcal. 	
--	---	--

RISC	SITUACIÓ	FASE D'ACTIVACIÓ
Ventades	<ul style="list-style-type: none"> - Previsió de ventades amb un SMP grau 1 a la comarca del Barcelonès. - Previsió de ventades amb un SMP grau 2 a les comarques de densitat de població alta - Previsió de ventades amb un SMP grau 3 a les comarques de densitat de població baixa 	PREALERTA
	<ul style="list-style-type: none"> - Previsió de ventades amb un SMP grau 2 a la comarca del Barcelonès. - Previsió de ventades amb un SMP grau 3 a les comarques de densitat de població alta. - Previsió de ventades amb un SMP grau 4 a qualsevol comarca. - Previsió de ventades amb un SMP grau 5 a qualsevol comarca. - Previsió de ventades amb un SMP grau 6 a qualsevol comarca. - El vent està provocant danys poc importants d'abast territorial limitat. 	ALERTA
	<ul style="list-style-type: none"> - El vent està provocant danys importants i amb un abast territorial extens. 	EMERGÈNCIA

DUPROCIM



DOCUMENT ÚNIC DE PROTECCIÓ CIVIL MUNICIPAL

ANNEX 2

MODELS DE DECLARACIÓ D'ACTIVACIÓ I
ALTRES COMUNICATS I DISPOSICIONS

AJUNTAMENT D'ARENYS DE MUNT



 ARENYS DE MUNT	DUPROCIM ANNEX 2 MODELS DE DECLARACIÓ D'ACTIVACIÓ I ALTRES COMUNICATS I DISPOSICIONS	 v.0



ANNEX 2. MODELS DE DECLARACIÓ D'ACTIVACIÓ I ALTRES COMUNICATS I DISPOSICIONS

1. MODEL DE DECLARACIÓ FORMAL DE SITUACIÓ DE PRE-ALERTA DEL PLA D'ACTUACIÓ MUNICIPAL PER

NOTIFICACIÓ DE COMUNICACIÓ DE SITUACIÓ DE <i>PRE-ALERTA</i> DEL PLA DE PROTECCIÓ CIVIL MUNICIPAL PER
<i>(enviar-ho al CECAT per correu electrònic)</i>
<p>....., alcalde/ssa de, pels poders que tinc,</p> <p>DECLARO: <u>LA SITUACIÓ DE PRE-ALERTA</u> del Pla de protecció civil municipal, a causa de/d'</p> <p>Les mesures previstes són:</p> <ul style="list-style-type: none"> • • <p>..... Alcalde/ssa</p> <p>de....., de/d' de 201</p>



2. MODEL DE DECLARACIÓ FORMAL D'ACTIVACIÓ I DESACTIVACIÓ DEL PLA DE PROTECCIÓ CIVIL MUNICIPAL PER EN ALERTA/EMERGÈNCIA

NOTIFICACIÓ D'ACTIVACIÓ PLA DE PROTECCIÓ CIVIL MUNICIPAL EN <i>ALERTA</i>
<i>(enviar-ho al CECAT per correu electrònic)</i>
<p>....., alcalde/ssa de, pels poders que tinc,</p> <p>DECLARO: <u>ACTIVAT</u> el Pla de protecció civil municipal, a causa de/d' <u>CONSTITUÏT</u> el Comitè d'Emergències.</p> <p>Les mesures previstes són:</p> <ul style="list-style-type: none"> • • <p>..... Alcalde/ssa</p> <p>de....., de/d' de 201</p>

 ARENYS DE MUNT	DUPROCIM ANNEX 2 MODELS DE DECLARACIÓ D'ACTIVACIÓ I ALTRES COMUNICATS I DISPOSINCIONS	 v.0

<p align="center">NOTIFICACIÓ D'ACTIVACIÓ PLA DE PROTECCIÓ CIVIL MUNICIPAL PER EN EMERGÈNCIA/ EMERGÈNCIA 1/EMERGÈNCIA 2</p> <p align="center"><i>(enviar-ho al CECAT per correu electrònic)</i></p> <p>....., alcalde/ssa de, pels poders que tinc,</p> <p>DECLARO: <u>ACTIVAT</u> el Pla de protecció civil municipal, a causa de/d' <u>CONSTITUÏT</u> el Comitè d'Emergències.</p> <p>Les mesures previstes són:</p> <ul style="list-style-type: none"> • • <p>..... Alcalde/ssa</p> <p>de....., de/d' de 201</p>

<p align="center">NOTIFICACIÓ DE DESACTIVACIÓ DEL PLA DE PROTECCIÓ CIVIL MUNICIPAL PER</p> <p align="center"><i>(enviar-ho al CECAT per correu electrònic)</i></p> <p>....., alcalde de, pels poders que tinc, ja que ha desaparegut tot el risc,</p> <p>DECLARO: <u>DISSOLT</u> el Comitè d'Emergències. <u>DESACTIVAT</u> el Pla de protecció civil municipal, a causa de/d', i la tornada a la normalitat.</p> <p>..... Alcalde/ssa</p> <p>de, de/d' de 201</p>

 ARENYS DE MUNT	DUPROCIM ANNEX 2 MODELS DE DECLARACIÓ D'ACTIVACIÓ I ALTRES COMUNICATS I DISPOSINCIONS	 v.0

3. MODEL DE BAN AMB UNA ORDRE D'EVACUACIÓ O DE CONFINAMENT

BAN – ORDRE D'EVACUACIÓ
<p>L'Ajuntament comunica que s'ha d'evacuar la zona compresa:.....(especifiqueu el nom dels carrers / les zones)..... Seguiu les següents instruccions:</p> <ul style="list-style-type: none"> • Aneu amb els vostres vehicles a..... (especifiqueu el trajecte o la ruta a seguir, si cal)..... • Si no teniu un mitjà de transport propi, aneu a.....(especifiqueu l'adreça)..... • Agafeu només el que sigui imprescindible (la documentació; la medicació, si en preneu; diners...). Si aneu carregats, l'evacuació no podrà ser tan ràpida i àgil com cal.

BAN – ORDRE DE CONFINAMENT
<p>L'Ajuntament comunica que la població, barriada, ha de quedar-se confinada o tancada a casa seva. Seguiu les següents instruccions:</p> <ul style="list-style-type: none"> • Tanqueu-vos a casa vostra; si sou al carrer, tanqueu-vos a l'edifici més pròxim. • Tanqueu les portes i les finestres. • Pareu els sistemes de ventilació i climatització. • Escolteu la ràdio: us anirem informant de la situació. • No sortiu de casa fins que us ho diguem nosaltres.

4. MODEL DE COMUNICAT D'AVÍS D'EVACUACIÓ O DE CONFINAMENT

COMUNICAT D'EVACUACIÓ
<p>ATENCIÓ, ATENCIÓ: L'Ajuntament comunica que cal evacuar aquesta zona. Seguiu les següents instruccions:</p> <ul style="list-style-type: none"> • Aneu, amb els vostres vehicles, a • Si no teniu cap mitjà de transport, aneu a, on us recollirem. • Tanqueu bé les portes, les finestres i les persianes. <p>A, podreu esperar fins que hagi passat el risc. Us mantindrem informats</p>

COMUNICAT DE CONFINAMENT
<p>ATENCIÓ, ATENCIÓ: L'Ajuntament comunica a la població, barriada.....que ha de quedar-se confinada o tancada a casa seva. Seguiu les següents instruccions:</p> <ul style="list-style-type: none"> • Tanqueu-vos a casa vostra, si sou al carrer a l'edifici més pròxim • Tanqueu les portes i les finestres • Pareu el sistemes de ventilació i climatització • Escolteu la ràdio: us anirem informant de la situació • No sortiu de casa fins que us ho diguem nosaltres



DUPROCIM

DOCUMENT ÚNIC DE PROTECCIÓ CIVIL MUNICIPAL

ANNEX 3 CONSELLS D'AUTOPROTECCIÓ

AJUNTAMENT D'ARENYS DE MUNT



 <p>ARENYS DE MUNT</p>	<p>DUPROCI ANNEX 3 CONSELLS D'AUTOPROTECCIÓ PEL RISC</p>	
		<p>v.0</p>

ANNEX 3. CONSELLS D'AUTOPROTECCIÓ PEL RISC

A continuació es presenten els principals consells d'autoprotecció pels diferents riscos.

Es pot consultar tota la informació actualitzada sobre què cal fer en cas d'emergència al web:

http://interior.gencat.cat/ca/arees_dactuacio/proteccio_civil/consells_autoproteccio_emergencia/

INCENDIS FORESTALS

CONSELLS D'AUTOPROTECCIÓ PER A LA POBLACIÓ

- Truqueu al 112 i seguïu en tot cas les indicacions de les autoritats.

Si l'incendi s'acosta a casa teva:

- En primer lloc, manté la calma.
- Retira els objectes que es puguin cremar del voltant de la casa i també els mobles del jardí.
- Tanca les finestres, els porticons, la trampa del tiratge de la xemeneia i les ampolles de gas de l'exterior. Evita que hi entrin espurnes.
- Tingues a mà una llanterna perquè l'electricitat es pot tallar.
- Facilita l'entrada dels equips de socors a la teva propietat.
- En tot moment estigues atent a les indicacions dels responsables municipals, els bombers i la policia.

Si l'incendi és a la teva porta:

- Si el foc envolta la casa, refugieu-vos a dins, tanqueu portes i finestres i tapeu qualsevol forat.
- Ompliu d'aigua la banyera i les piques, ruixeu d'aigua les portes i les finestres i col·loqueu tovalloles molles sota les portes.
- Tanqueu tots els subministraments de combustible i protegiu-vos amb roba de cotó o de llana. Si hi ha molt de fum, deixeu els llums encesos i respireu arran de terra.

En cas d'evacuació:



- Si us fan desallotjar, tanqueu els interruptors de la llum i del gas, agafeu allò imprescindible (documentació, diners i medicaments) i marxeu on us diguin els serveis de seguretat.

Si ets al bosc o a camp obert:

- Si un incendi us sorprèn a camp obert, allunyeu-vos-en en direcció oposada al vent i, si podeu, entreu en zona ja cremada.
- Mulleu un mocador i tapeu-vos la cara per evitar el fum. No us refugieu en pous ni en coves. A prop del mar o de rius, acosteu-vos a l'aigua i, si cal, fiqueu-vos a dins.



Si ets al cotxe:

- Si sou al cotxe, atureu-vos en un lloc protegit, tanqueu les portes i les finestres i atureu la ventilació del cotxe.
- Enceneu els fars perquè us puguin trobar enmig del fum.

 <p>ARENYS DE MUNT</p>	<p>DUPROCIM ANNEX 3 CONSELLS D'AUTOPROTECCIÓ PEL RISC</p>	
		<p>v.0</p>

INUNDACIONS

CONSELLS D'AUTOPROTECCIÓ PER A LA POBLACIÓ
<p>Inundacions i forts aiguats</p> <p>La pluja d'intensitat forta caiguda en un temps breu pot provocar desbordaments o inundacions de rius, torrents, etc. La tardor és l'època de l'any en la qual aquest risc és més elevat a Catalunya.</p> <p><i>Recomanacions bàsiques:</i></p> <p>Escolta la ràdio (RNE, Catalunya Ràdio, ràdio local) per informar-te de la possibilitat de pluges intenses o riuades, de l'estat de les carreteres i, si s'escau, de les mesures de precaució i dels consells d'actuació que es donin a la població. Protegeix-te després que s'hagi anunciat que augmenta el nivell de les aigües.</p> <p><i>Què has de fer si ets dins de casa o d'un edifici:</i></p> <ul style="list-style-type: none"> ▪ Obturar les esclotxes de les portes, de les finestres i dels respiradors si l'edifici pot quedar afectat. ▪ Conduir els animals domèstics a llocs alts i protegits. ▪ Col·locar els documents importants, els objectes valuosos, els aliments i l'aigua potable als pisos alts. ▪ Posar els productes perillosos en llocs protegits. ▪ Desconnectar l'interruptor general de l'electricitat. ▪ Posar-te a les zones altes, no baixar als soterranis. <p><i>Què has de fer si ets a l'aire lliure:</i></p> <ul style="list-style-type: none"> ▪ Allunyar-te dels ponts, les rieres, els torrents o les zones inundables. ▪ No estacionar el cotxe als ponts, ni al costat de rius o zones inundables; tampoc s'hi ha d'acampar, per evitar l'arribada per sorpresa d'una crescuda d'aigua o d'una riuada, que et podria arrossegar. ▪ Circular preferentment per rutes principals i autopistes i moderar la velocitat. ▪ No creuar mai amb un vehicle guals que salvin barrancs o altres trams de carretera si estan inundats ja que la força de l'aigua podria arrossegar-te. ▪ Si tens problemes de visibilitat a causa de la pluja, aparca al voral i senyalitza la teva situació. ▪ Allunya't de la base dels turons per evitar que t'atrapi l'aigua que baixa pels vessants i que sovint arrossega fang, restes d'arbres i pedres. Vés a les parts més altes de la zona on et trobis per evitar les riuades.
<p>Tempestes elèctriques</p> <p>Les tempestes són borrasques locals intenses, provocades per cúmuls nuvolosos. Els vendavals i llamps que ocasionen poden provocar danys i, sobretot, la pedra pot afectar l'agricultura.</p> <p><i>Recomanacions bàsiques:</i></p> <ul style="list-style-type: none"> ▪ Refugia't dins de casa o d'un edifici. ▪ Tanca les portes i les finestres. ▪ Escolta els butlletins meteorològics de la ràdio. ▪ No deixis res a fora de la casa quan s'anuncii una tempesta: entra tots els objectes que el vent es pugui emportar ja que podrien convertir-se en projectils perillosos. ▪ Desconnecta l'interruptor general de l'electricitat. ▪ No telefonis, deixa les línies lliures per als equips de socors.

 <p>ARENYS DE MUNT</p>	<p>DUPROCIM ANNEX 3 CONSELLS D'AUTOPROTECCIÓ PEL RISC</p>	 <p>ACTICLIC ENGINYERIA</p>
		<p>v.0</p>

RISC SÍSMIC



CONSELLS D'AUTOPROTECCIÓ PER A LA POBLACIÓ EN CAS DE RISC SÍSMIC

Si us trobeu a casa:

- Refugieu-vos sota una taula sòlida o bé en un angle de la paret i protegiu-vos el cap.
- Allunyeu-vos de les finestres i protegiu-vos d'objectes que puguin caure (mobles, llums, etc.).
- No sortiu dels edificis durant la sacsejada: molta gent és víctima de la caiguda d'objectes (cornises, vidres, etc.).
- No agafeu l'ascensor.
- Si sou al carrer:
 - Allunyeu-vos dels edificis i pals elèctrics per evitar els objectes que puguin caure. Si no ho podeu fer, refugieu-vos en un portal.
 - Si sou dins un vehicle, atureu-vos en un lloc segur lluny de tot allò que perilli de caure. quedeu-vos-hi dins amb els llums d'emergència encesos.

Després de la sacsejada

- Escolteu la ràdio i seguïu les instruccions de les autoritats.
- Tanqueu les connexions d'aigua i gas. No utilitzeu l'ascensor.
- Evacueu l'edifici i emporteu-vos la documentació, roba d'abric i els vostres medicaments indispensables.
- Sortiu al carrer amb precaució i no utilitzeu l'ascensor.
- Dirigiu-vos a un lloc aïllat i protegit de la caiguda d'objectes. Aneu pel mig del carrer, vigilant les voreres i el que hi poguéu caure.
- Eviteu apropar-vos a les zones sinistrades. No entreu a cap edifici afectat.
- Eviteu les zones costaneres, ja que hi pot haver perill de grans onades (sisme submarí).
- Seguiu sempre les instruccions de les autoritats.

 <p>ARENYS DE MUNT</p>	<p>DUPROCIM ANNEX 3 CONSELLS D'AUTOPROTECCIÓ PEL RISC</p>	 <p>ACTICLIC ENGINYERIA</p>
		<p>v.0</p>

RISC VENTADES

CONSELLS D'AUTOPROTECCIÓ PER A LA POBLACIÓ EN CAS DE RISC PER VENTADES

Si us trobeu a casa:

- Tanca i assegura portes, finestres i tendals. Abaixa completament les persianes i, si són de cordó, subjecta-les bé.
- Eviteu deixar testos o altres objectes no estàtics a les façanes i terrasses i recolliu la roba dels estenedors per evitar que el vent els pugui fer caure al carrer i provocar un accident.

Si us trobeu a l'exterior:



- Vigileu amb el mobiliari urbà, l'enllumenat dels carrers, les motos i els cotxes aparcats, les grues, els contenidors de brossa, l'arbrat i tot allò que el vent pugui fer caure.
- No pugueu a llocs alts i exposats al vent, com ara les bastides o altres construccions.
- Eviteu els parcs, els jardins i les zones boscoses. Si sou a una zona arbrada, vigileu amb els arbres que puguin caure i eviteu totes les activitats amb foc. Tingueu en compte també la proximitat dels arbres als edificis: el vent els podria fer caure a sobre.
- Quan hi hagi temporal amb grans onades, no accediu als punts del litoral afectats pel fort onatge o als llocs on les onades trenquin amb força, allunyeu-vos d'espigons, esculleres i passejos marítics.

Si heu de conduir:

- Consulteu les prediccions del temps i l'estat de les carreteres. Si es preveuen vents forts, eviteu desplaçar-vos per carretera.
- Si és imprescindible desplaçar-vos, tingueu molta precaució perquè us podeu trobar obstacles a la via.
- Cal alentir la marxa per poder mantenir la trajectòria del vehicle corregint les desviacions, és important subjectar el volant amb fermesa.
- Sigueu prudents en els avançaments i mantingueu les distàncies laterals adequades amb els altres vehicles.
- Si conduïu vehicles de grans dimensions o amb remolc, extremeu les precaucions perquè teniu més risc de sortir-vos de la via o bolcar.

Si heu de fer una activitat de lleure:

- Aneu amb compte en practicar esports a l'aire lliure.
- En l'esquí, tingueu en compte que els remuntadors poden veure's afectats pel vent.
- Al mar, no navegueu i vigileu amb els amarratges de les embarcacions. No passegeu per les esculleres o espigons o zones properes al mar.
- A la muntanya, extremeu les precaucions i no us apropau ni passegeu pels penya-segats. Tingueu en compte que el vent pot arrossegar objectes voluminosos (per exemple, pedres per un pendent pronunciat) i afavorir l'acumulació de neu, amb l'augment consegüent del perill d'allaus.

 <p>ARENYS DE MUNT</p>	<p>DUPROCIM ANNEX 3 CONSELLS D'AUTOPROTECCIÓ PEL RISC</p>	 <p>v.0</p>
---	---	--

CONSELLS GENERALS

CONSELLS D'AUTOPROTECCIÓ PER ALS ACTUANTS

- Observa els consells precedents: consells generals d'autoprotecció per a la població.
 - Informa't de la zona segura, on has d'actuar. No entris a cap zona de la qual no coneguis el risc.
 - Informa't periòdicament de la situació.
 - Estigues atent a la previsió meteorològica.
 - La roba i el calçat han de donar-te protecció. Vesteix i calça adequadament.
- NO T'ARRISQUIS INÚTILMENT!**

DUPROCIM



DOCUMENT ÚNIC DE PROTECCIÓ CIVIL MUNICIPAL

ANNEX 4

PLANS D'AUTOPROTECCIÓ ASSOCIATS

AJUNTAMENT D'ARENYS DE MUNT



 ARENYS DE MUNT	DUPROCI ANNEX 4 PLANS D'AUTOPROTECCIÓ ASSOCIATS	
		v.0

ANNEX 4. PLANS D'AUTOPROTECCIÓ ASSOCIATS

Al municipi d'Arenys de Munt s'han elaborat els següents plans d'autoprotecció:

Establiments o edificis amb PAU	Titular	Telèfon de contacte	Mecanisme d'interfase
Residència per a la gent gran i centre de dia Sant Martí	Fundació Privada Vella Terra		
Pavelló municipal Torrent d'en Terra	Ajuntament d'Arenys de Munt		
Pavelló municipal Can Zariquiey	Ajuntament d'Arenys de Munt		
Fira de Sant Antoni Tres Tombs	Ajuntament d'Arenys de Munt		
Clínica Arenys de Munt	Comunitat Terapèutica Maresme/Serveis Salut Mental SCCL		



DUPROCIM

DOCUMENT ÚNIC DE PROTECCIÓ CIVIL MUNICIPAL

ANNEX 5
EMERGÈNCIES PER MALALTIES
TRANSMISSIBLES EMERGENTS AMB
POTENCIAL ALT RISC

AJUNTAMENT D'ARENYS DE MUNT



 <p>ARENYS DE MUNT</p>	<p>DUPROCIM ANNEX 5 ACTUACIONS EN CAS D'EMERGÈNCIES ASSOCIADES A MALATIES TRANSMISSIBLES EMERGENTS D'ALT RISC POTENCIAL</p>	
		<p>v.0</p>

ANNEX V. ACTUACIÓ EN CAS D'EMERGÈNCIES ASSOCIADES A MALALTIES TRANSMISSIBLES EMERGENTS D'ALT RISC POTENCIAL

» FUNCIONS DE LES AUTORITATS DE PROTECCIÓ CIVIL LOCALS

Els alcaldes i alcaldesses, com a autoritats de protecció civil municipal, tenen responsabilitats pel que fa a les funcions de protecció civil en el seu municipi, i per tant, en el cas d'emergències associades a malalties transmissibles amb alt risc potencial, han de desenvolupar especialment les funcions del grup logístic com són les següents:

- Fer un seguiment i prestar atenció de les persones en situació d'aïllament.
- Fer seguiment dels proveïdors de subministraments bàsics i comprovar que apliquen els seus plans de contingència i es dona servei de manera continuada.
- Facilitar recursos per assegurar la continuïtat dels serveis bàsics i l'atenció general a la població

Us recordem que les funcions dels Director o directora municipal que hauria de ser l'alcalde o alcaldessa o la persona en qui delegui son:

- Declarar l'activació i la desactivació del Pla.
- Informar i coordinar-se amb el Comitè de Direcció del Pla d'actuació del PROCICAT, a través del CECAT.
- Exercir la direcció i el comandament superior i la coordinació i inspecció de tots els serveis i recursos afectes al pla municipal i de les actuacions que es facin, sens perjudici de les funcions que corresponen al/a la Director/a del Pla autonòmic.
- Convocar el Comitè d'Emergències municipal.
- Constituir el CECOPAL i exercir-ne la direcció superior.
- Dirigir i coordinar, en el terme municipal, les actuacions adreçades a informar i protegir la població, en contacte permanent amb el/la Director/a del Pla autonòmic.
- Coordinar la integració dels recursos municipals adscrits als grups d'actuació del Pla autonòmic.
- Requerir les entitats privades i els particulars per a la prestació de la col·laboració necessària.
- Dirigir i coordinar, en general, l'execució de les funcions encomanades al municipi.



Cal fer seguiment i complir de forma prioritària les disposicions d'urgència i indicacions que es donin des de Salut així com també d'altres que puguin sorgir amb caràcter urgent des d'altres Departaments de la Generalitat per tal de facilitar les restriccions o ordres que s'emetin per al control de la malaltia.

» PAUTES D'ATENCIÓ A LES PERSONES AÏLLADES

Perfil de les persones afectades en situació de risc:

Els responsables sanitaris han establert que persones amb sospita o amb confirmació d'haver estat infectats pel Coronavirus amb simptomatologia lleu i que reuneixin una sèrie de requisits previs puguin estar aïllats al seu domicili. Els requisits establerts recullen tant aspectes sanitaris com socials (disponibilitat d'espai, telèfon, absència de persones amb situació de risc).

Tot i que el seguiment sanitari es farà a través del Salut, des dels Serveis Socials es pot reforçar el seguiment de les persones aïllades que presentin perfils de vulnerabilitat, com per

 ARENYS DE MUNT	DUPROCIM ANNEX 5 ACTUACIONS EN CAS D'EMERGÈNCIES ASSOCIADES A MALATIES TRANSMISSIBLES EMERGENTS D'ALT RISC POTENCIAL	 ACTICLIC ENGINYERIA
		v.0

exemple:

- Gent gran
- Persones amb discapacitat o persones dependents
- Persones amb malaltia crònica
- Persones amb malaltia mental
- Famílies amb menors
- Adults amb persones dependents a càrrec
- Persones que com a conseqüència del confinament /aïllament veuen afectada la seva situació i entorn familiar

En aquests casos caldrà realitzar un seguiment més acurat per evitar situacions de risc o desatenció, tenint en compte altres **variables que poden agreujar la situació d'aïllament** com són: la manca de xarxa familiar i/o social, la manca de recursos econòmics, les situacions de precarietat laboral i la manca d'habitatge o habitatge precari.

Es considera una situació **greu o d'alta complexitat** aquella en que les persones aïllades presentin perfils de vulnerabilitat i a més existeixin variables que puguin agreujar la situació d'aïllament.

Els casos greus i/o d'alta complexitat són d'atenció prioritària, motiu pel qual una vegada siguin detectats, caldrà que el municipi posi els mitjans necessaris per tal d'atendre'ls urgentment. Si la situació superés la capacitat de gestió del municipi ja sigui per l'elevat nombre d'afectats o per la manca de recursos, aquest es posarà en contacte amb el CECAT per tal de rebre suport i assessorament.

Necessitats de les persones afectades:

Les principals necessitats de les persones aïllades són:



- Informació del seu estat i el de les persones del seu entorn
- Cobertura de necessitats bàsiques: Alimentació, higiene, medicació, maneig de residus...
- Suport per realitzar activitats imprescindibles a l'exterior.
- Suport emocional: contenció emocional en les situacions d'ansietat vinculada a la situació d'aïllament o de pèrdua sobtada o inesperada
- Allotjament: allotjament adaptat per persones amb discapacitat i dependència.
- Cura de les persones amb dependència
- Comunicació amb l'exterior
- Atenció dels animals de companyia

Recursos necessaris:

Els principals recursos necessaris per garantir una atenció de qualitat són:

- Àpats a domicili i compra d'alimentació.
- Medicaments.
- Continuitat dels serveis d'atenció domiciliaria de les persones amb dependència.
- Allotjament : amb o sense adaptació.
- Professionals per realitzar suport emocional.
- Comunicacions
- Cobrir necessitats dels animals de companyia.

Per tant, cal tenir identificades les entitats disponibles en el territori que poden donar resposta o col·laborar en satisfer cadascuna de les necessitats.

 ARENYS DE MUNT	DUPROCI M ANNEX 5 ACTUACIONS EN CAS D'EMERGÈNCIES ASSOCIADES A MALATIES TRANSMISSIBLES EMERGENTS D'ALT RISC POTENCIAL	 ACTICLIC ENGINYERIA
		v.0

Seguiment de casos d'aïllament:

En funció de la situació individual de les persones aïllades i dels recursos disponibles, s'establirà quina serà la periodicitat de seguiment dels casos en cada cas per part dels municipis.

Per tal de fer el seguiment de la situació general al territori i poder fer-ne una avaluació, es recomana que els municipis recullin les dades de persones aïllades en la mesura que sigui possible i les facin arribar setmanalment a la DGPC a través de CECAT. La informació mínima a proporcionar per cada afectat és la següent:

- Edat
- Sexe
- Atencions que es realitzen

Es recomana que els municipis vetllin per la coordinació entre els Treballadors Socials del municipi i els treballadors socials de l'Àrea Bàsica de Salut.

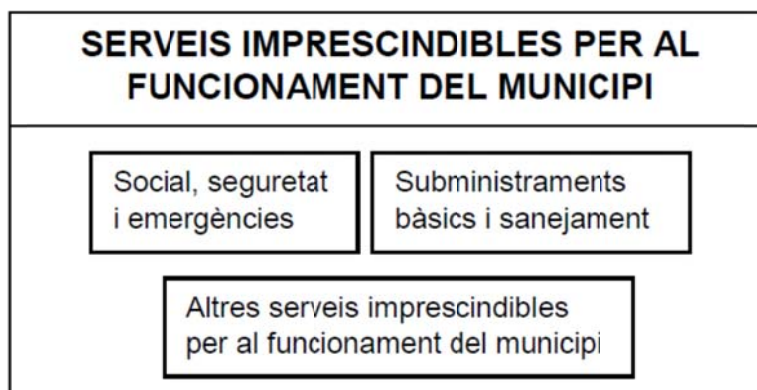
En el cas que per part del municipi es detectés una situació greu i/o d'alta complexitat que superés la capacitat de gestió del municipi, aquesta seria derivada a CECAT.

» CONTINUÏTAT DE SERVEIS ESSENCIALS



Pel que fa a la continuïtat de serveis essencials la DGPC constituirà una mesa de seguiment amb els principals proveïdors de subministraments i les diferents entitats que els engloben.

La funció d'aquesta taula serà anticipar possibles disfuncions dels diferents sistemes i garantir que els proveïdors apliquen amb agilitat els seus plans de contingència per tal de minimitzar les afectacions.

El municipi, com a ens responsable de la prestació de tota una sèrie de serveis al ciutadà, entre els quals hi ha el servei de protecció civil, ha de preparar-se per poder garantir la continuïtat en la prestació d'aquests serveis. Com a serveis imprescindibles per al funcionament del municipi, es consideren els següents:



- **Serveis socials, seguretat i emergències:** agrupa els serveis necessaris per a atendre la població afectada per una emergència associada a una malaltia transmissible emergent d'alt risc i, en general, els elements necessaris per gestionar les emergències (centres de



 ARENYS DE MUNT	DUPROCIM ANNEX 5 ACTUACIONS EN CAS D'EMERGÈNCIES ASSOCIADES A MALATIES TRANSMISSIBLES EMERGENTS D'ALT RISC POTENCIAL	 ACTICLIC ENGINYERIA
		v.0

coordinació, comunicacions...). Des del punt de vista municipal, es concreten els tipus i subtipus següents:

- Serveis socio-sanitaris:
 - Centres socio-sanitaris de la xarxa pública i privada
 - Serveis socio-sanitaris de l'administració local (teleassistència, ...)
 - Serveis de seguretat ciutadana:
 - Polícies Locals
 - Seguretat privada d'edificis públics
 - Serveis de salvament, prevenció i extinció d'incendis
 - Serveis de Protecció Civil i logístics:
 - Personal de serveis de Protecció Civil
- **Subministraments bàsics i sanejament:** agrupa la producció, transport i distribució d'aigua, gas, electricitat, recursos energètics (combustibles), d'aliments de primera necessitat i medicaments. Inclou també la recollida i tractament de residus urbans i d'aigües residuals. Es concreten els tipus i subtipus següents:
- Subministrament de recursos vitals:
 - Aigua potable
 - Aliments primera necessitat
 - Medicaments (especialment els considerats vitals en els tractaments)
 - Subministrament de recursos energètics:
 - Electricitat
 - Gas
 - Combustibles per a transport col·lectiu i vehicles motor (producció, distribució i subministrament, benzineres), prioritzant els operatius d'emergència.
 - Recollida i tractament de residus sòlids urbans
 - Tractament d'aigües residuals
- **Altres serveis imprescindibles pel funcionament del municipi:** engloba la resta de serveis necessaris per al desenvolupament de les activitats. Es concreten els tipus i subtipus següents:
- Transport:
 - Xarxa d'autobusos municipals
 - Comerç
 - Administració pública i serveis d'atenció al ciutadà:
 - 010
 - Oficines d'atenció al ciutadà.
 - Altres serveis de l'administració pública.
 - Ensenyament:
 - Llars d'Infants del sistema públic i privat.
 - Centres d'ensenyament infantil i primària.
 - Centres d'ensenyament secundari:
 - Serveis funeraris

Preventivament, es preveuen tota una sèrie d'actuacions que garanteixin el mínim de personal necessari per la prestació dels serveis anteriors, ja sigui de forma directa o indirecta. Entre aquestes actuacions cal assenyalar:

- Identificar els elements vulnerables del municipi i les possibles necessitats.
- Conèixer els mitjans i recursos del municipi i proveir-se dels que requereixi addicionalment.
- Organitzar els voluntaris municipals.
- Determinar les instal·lacions que poden veure afectada la seva activitat.
- Preveure sistemes d'organització i reforç del personal, per cobrir les baixes.
- Garantir el compliment de les mesures profilàctiques que determinin les autoritats sanitàries

 ARENYS DE MUNT	DUPROCIM ANNEX 5 ACTUACIONS EN CAS D'EMERGÈNCIES ASSOCIADES A MALATIES TRANSMISSIBLES EMERGENTS D'ALT RISC POTENCIAL	 ACTICLIC ENGINYERIA
		v.0

A més, cal que l'Ajuntament s'encarregui del seguiment de la capacitat de prestació dels diferents serveis. Per fer aquest seguiment de manera homogènia, s'estableixen els llindars següents:

- **Nivell 1:** en aquells casos en què el percentatge de treballadors disponibles permet prestar el servei en condicions de normalitat. De forma simplificada, s'assumeix que el nivell 1 es correspon amb el valors superiors al 75% de la plantilla disponible.
- **Nivell 2** o de serveis mínims: en aquells casos en què el percentatge de treballadors disponibles no permet un servei o activitat en condicions de normalitat però sí que permet mantenir una activitat de serveis mínims que cobreix especialment les franges de major demanda de servei. De forma simplificada, s'assumeix que el nivell 2 es correspon amb valors entre el 50 i el 75% de la plantilla disponible.
- **Nivell 3** o d'incapacitat en el servei: en aquells casos en què el percentatge de treballadors disponibles no permet ni tal sols condicions de serveis mínims i per tant es considera no operatiu. De forma simplificada, s'assumeix que el nivell 3 es correspon amb valors inferiors al 50% de la plantilla disponible.

La definició dels nivells tindrà en compte bàsicament el percentatge de la plantilla habitual disponible. Caldrà tenir en compte també:

- El nombre mínim de personal laboral estrictament necessari per al desenvolupament en condicions de normalitat de l'activitat, per tant, la capacitat d'acumulació de tasques.
- El personal disponible de reforç (borses de treball, suplències, ...) i la possibilitat de concentrar els períodes de descans habituals quan aquests siguin superiors als de cap de setmana (per exemple, activitats on es treballa alternativament 4 dies i es descansen 3 o similars)
- Les activitats que es poden realitzar mitjançant teletreball o que poden minimitzar la presència dels treballadors a les oficines a unes hores o dies concrets.
- Les operacions i manteniments menors que es poden suprimir per a reforçar els manteniments principals i les operacions bàsiques de l'activitat.
- La cadència, inferior a l'habitual que permeti igualment mantenir un bon servei en condicions de "quasi normalitat" (per exemple, recollida d'escombraries cada dos dies en comptes de diàriament).

Caldrà que per a aquesta valoració es tingui també en compte el potencial increment en la demanda dels serveis o activitats com a resultat de l'emergència associada a la malaltia transmissible emergent d'alt risc, especialment en tot allò relacionat amb l'àrea assistencial i d'atenció al ciutadà.



Caldrà que els municipis prevegin l'avís al CECAT, quan es produeixi algun canvi rellevant en el nivell d'operativitat, tant en nivell ascendent com descendent.

» **CHECKLIST**

A continuació s'adjunta un checklist per tal de facilitar el seguiment del grau de prestació dels serveis bàsics municipals.

El coordinador municipal de l'emergència avisarà al CECAT, quan com a conseqüència de l'emergència associada a la malaltia transmissible emergent d'alt risc, es produeixi algun canvi en el nivell d'operativitat tant en nivell ascendent com descendent.

SERVEIS IMPRESCINDIBLES PER AL FUNCIONAMENT DEL MUNICIPI	Nivell 1	Nivell 2	Nivell 3
Salut, Seguretat i Emergències			
Centres i Recursos i Socials i Sanitaris			
Polícia Local			

 <p>ARENYS DE MUNT</p>	<p>DUPROCIM ANNEX 5 ACTUACIONS EN CAS D'EMERGÈNCIES ASSOCIADES A MALATIES TRANSMISSIBLES EMERGENTS D'ALT RISC POTENCIAL</p>	
		v.0



Protecció Civil Municipal			
Altres			
Subministraments Bàsics i Sanejament			
Aigua			
Neteja i recollida de residus			
Enllumenat públic			
Serveis de manteniment via pública			
Altres			
Altres Serveis Imprescindibles per al Funcionament del Municipi			
Transport col·lectiu			
Administració municipal			
Llars d'Infants i escoles (xarxa pública, si escau)			
Serveis Funeraris			
Serveis veterinaris			
Altres			

Per als serveis que no són responsabilitat del municipi (per exemple, el subministrament elèctric, d'aliments, etc), aquest haurà d'avisar el **CECAT** indicant la qualitat o el nivell de servei prestat i no tant la plantilla disponible atès que no depenen directament del municipi.

SERVEIS IMPRESCINDIBLES PER AL FUNCIONAMENT DEL MUNICIPI	Nivell Òptim	Nivell Serveis Mínim	Nivell Crític
Subministraments Bàsics i Sanejament			
Aliments			
Combustible			
Gas			
Electricitat			
Farmàcies			
Altres			
Altres Serveis Imprescindibles per al Funcionament del Municipi			
Comerç			
Finances (xarxa de caixes i bancs)			
Llars d'Infants i escoles (xarxa privada)			
Comunicacions (telefonía, ràdio i televisió, correu,...)			
Altres			



» **RECOMANACIONS GENERALS D'ACTUACIÓ PER ALS MUNICIPIS**

- Activació del pla de protecció civil municipal, que serà a proposta de l'alcalde/essa.
- Qualsevol canvi de fase del pla serà comunicada al CECAT, de la Direcció General de Protecció Civil. S'enviarà periòdicament l'afectació als seus serveis i/o quan aquests canviïn substancialment i es farà petició de recursos quan sigui necessari.
- Recollir la informació sanitària i d'emergències i transmetre a la població les ordres, els consells, les recomanacions i les prohibicions que es determinin adoptades pel municipi. Per tant cal preveure la forma, bans, mitjans de comunicació, etc., de fer arribar aquesta

	DUPROCIM ANNEX 5 ACTUACIONS EN CAS D'EMERGÈNCIES ASSOCIADES A MALATIES TRANSMISSIBLES EMERGENTS D'ALT RISC POTENCIAL	
		v.0

informació a la població. Les recomanacions i les prohibicions es realitzaran segons les indicacions del Departament de Salut.

- Tenir previstes ordres per activació de personal i/o d'expropiació per si fos necessari. Cal recordar que disposar d'un pla activat permet la requisita d'acord a la Llei de protecció civil.
- Tenir previstes ordres de tancament de centres (escoles, casals d'avis, etc.) i prohibició d'actes multitudinaris (concerts, teatres, activitats esportives...) així com la forma de fer arribar les ordres a la població o als organitzadors.
- Preveure espais o àrees de transferència de mercaderies i punts per la recollida de menjar, medicaments, etc., per barris o zones, en el cas que algunes zones haguessin de quedar tancades o aïllades.
- Preveure els tancaments de zones d'aïllament, i els passos d'entrada o sortida a aquestes zones, sobretot garantint l'accessibilitat a serveis bàsics o essencials que puguin quedar a dins (hospitals, CAPs, benzineres, farmàcies...).
- Als espais amb equipament compartit caldrà sotmetre'ls a una especial neteja o desinfecció en els canvis de torn.
- Evitar que el personal clau en la continuïtat dels serveis municipals coincideixi en els mateixos torns, reunions, etc.
- Es recorda que el personal que haurà d'estar en contacte i proper a malalts, o retirar-ne deixalles o fer servei de neteja, han de disposar de mascaretes de protecció FFP2 o FFP3, guants sanitaris i protecció ocular o facial per esquixades.
- Des dels serveis socials cal reforçar el seguiment a persones especialment vulnerables sobretot si aquestes es troben en situació d'aïllament preventiu.
- Cal identificar altres entitats socials o voluntariats del municipi que puguin donar resposta i suport en cas de necessitat.
- Pels casos d'afectats per coronavirus o aïllats preventivament que estiguin en coneixement dels serveis socials es pot reforçar el seguiment preventiu telefònic des dels municipis en coordinació amb els serveis socio-sanitaris.
- Només en aquells casos que es consideri imprescindible una visita domiciliària per part de treballadors socials es demanarà la col·laboració dels professionals sanitaris, seguint les seves indicacions, i en cap cas s'intervindrà sense el material de protecció establert en cada cas.
- Cal reforçar els contactes amb empreses del municipi que puguin proveir recursos com avituallament i productes bàsics de primera necessitat: bolquers, paper higiènic, sabó, piles, etc. (productes de supermercat). També amb aquelles empreses que puguin actuar en el repartiment d'aquests productes.

 ARENYS DE MUNT	DUPROCIM ANNEX 5 ACTUACIONS EN CAS D'EMERGÈNCIES ASSOCIADES A MALATIES TRANSMISSIBLES EMERGENTS D'ALT RISC POTENCIAL	 ACTICLIC ENGINYERIA
		v.0

» **ACTUACIONS A FER ALS CENTRES DE TREBALL MUNICIPALS**



De forma resumida, es destaquen les actuacions següents:

- Aplicar els procediments d'actuació en cas que es determini que existeix un cas entre el personal propi i/o entre la població del municipi. El procediment d'actuació consistirà a adoptar les mesures que es considerin en cada cas.
- Utilitzar mitjans telemàtics per continuar treballant des de casa (per al personal per al qual no és imprescindible la presència física al seu lloc de treball).
- Comprovar que les dependències de l'Ajuntament tenen un bon sistema de ventilació que contribueixi a una de les mesures d'autoprotecció habituals (ventilació dels edificis).
- Formar als treballadors sobre les mesures d'higiene personal i en l'ús d'equipaments compartits (vehicles, ordinadors, telèfons, ...).
- Repartir, si escau en funció de les característiques de la situació, guants d'un sol ús entre el personal.
- Preveure una neteja d'aquell maquinari de treball compartit (impressores, fotocopiadores,...) abans de la seva utilització per nou personal. Es llençaran els papers i guants en contenidors amb tapa que han de ser buidats i desinfectats diàriament.
- Respectar la distància mínima d'un metre durant l'atenció al públic, per evitar el contagi del virus.
- Addicionalment, per a feines fora del centre de treball on no és possible la neteja de mans amb aigua i sabó, poden utilitzar-se productes amb solució alcohòlica.
- Consultar les recomanacions adients per a contrarestar l'efecte de la pandèmia, a les pàgines web habilitades per les autoritats sanitàries.
- Consultar les recomanacions orientades a les empreses per a la planificació de les mesures d'emergència en cas de pandèmia, a la pàgina web del Departament de Treball de la Generalitat.

» **ACTUACIONS ESPECÍFIQUES AL CENTRE RECEPTOR D'ALARMES I A ALTRES CENTRES D'ATENCIÓ TELEFÒNICA**

Aquest tipus de centres de treball impliquen diferents torns de treball, de manera que el personal comparteix els mateixos equips de treball: telèfons, auricular, ordinadors... Per aquest motiu, s'estableixen recomanacions preventives addicionals, entre les que destaquen les següents:

- Repartiment, si s'escau, de guants d'un sol ús per a la neteja de l'equipament de la Sala.
- Reforçar el sistema de ventilació, assegurar l'ús personal i intransferible d'equips (emissores, telèfons, mans lliures, teclats,...) o assegurar la seva neteja abans de cada canvi de torn per evitar que quedin possibles partícules d'usuaris portadors. Les neteges poden ser amb papers humits amb solucions alcohòliques. Es llençaran els papers i guants en contenidors amb tapa que han de ser buidats i desinfectats diàriament.
- Una estona abans del canvi de guàrdia es podrien fer les següents actuacions a la Sala:
 - Si és possible, desviar el telèfon a alguna sala adjacent que serveixi de sala intermèdia entre l'entrada i la sortida a la sala principal.
 - Realitzar la neteja de la sala i ventilar-la (obrir finestres, activar ventiladors al màxim, etc.) (Les persones que finalitzen la guàrdia ja no tornen a entrar a la sala, es deixa tot apuntat al registre d'incidències o en algun mitjà similar i es marxa; desviant altre cop el telèfon a la sala abans de sortir)
 - Els relleus entren directament a la sala annexa a la sala principal.
 - Tant el personal sortint com el personal entrant passa a rentar-se les mans amb aigua i sabó a la sortida i entrada a la sala. També cada cop que s'entri o se surti de la sala per períodes de descans curts o per necessitats higièniques, es procedirà al rentat de mans amb aigua i sabó.

 ARENYS DE MUNT	DUPROCIM ANNEX 5 ACTUACIONS EN CAS D'EMERGÈNCIES ASSOCIADES A MALATIES TRANSMISSIBLES EMERGENTS D'ALT RISC POTENCIAL	 v.0
--	--	--

- Mentre duri la possibilitat de contagi, dinar o sopar a zones no comunes. Caldrà rentar els recipients i utensilis utilitzats en el moment que es facin servir i deixar la porta oberta perquè es ventili.

» ENLLAÇOS D'INTERÈS

Canal salut

<http://canalsalut.gencat.cat/ca/inici/>

El Departament de Salut realitza actualitzacions contínues de documents on s'especifica les recomanacions relacionades amb:

- Protecció individual de la població.
- Centres de treball
- Instruccions per realitzar l'aïllament.

CatSalut Respon

<http://sem.gencat.cat/ca/061CatSalutRespon/>

Organització Mundial de la Salut

<https://www.who.int/emergencies/diseases/novel-coronavirus-2019>

Ministerio de Sanidad, Consumo y Bienestar Social

<https://www.mscbs.gob.es/>



**Diputació
Barcelona**

**Àrea d'Infraestructures
i Espais Naturals**

Gerència de Servels d'Habitatge, Urbanisme i Activitats

Comte d'Urgell, 187, 2a pl.

Edifici del Relotge

08036 Barcelona

Tel. 934 022 890 · Fax 934 020 653

gs.hua@diba.cat · www.diba.cat/