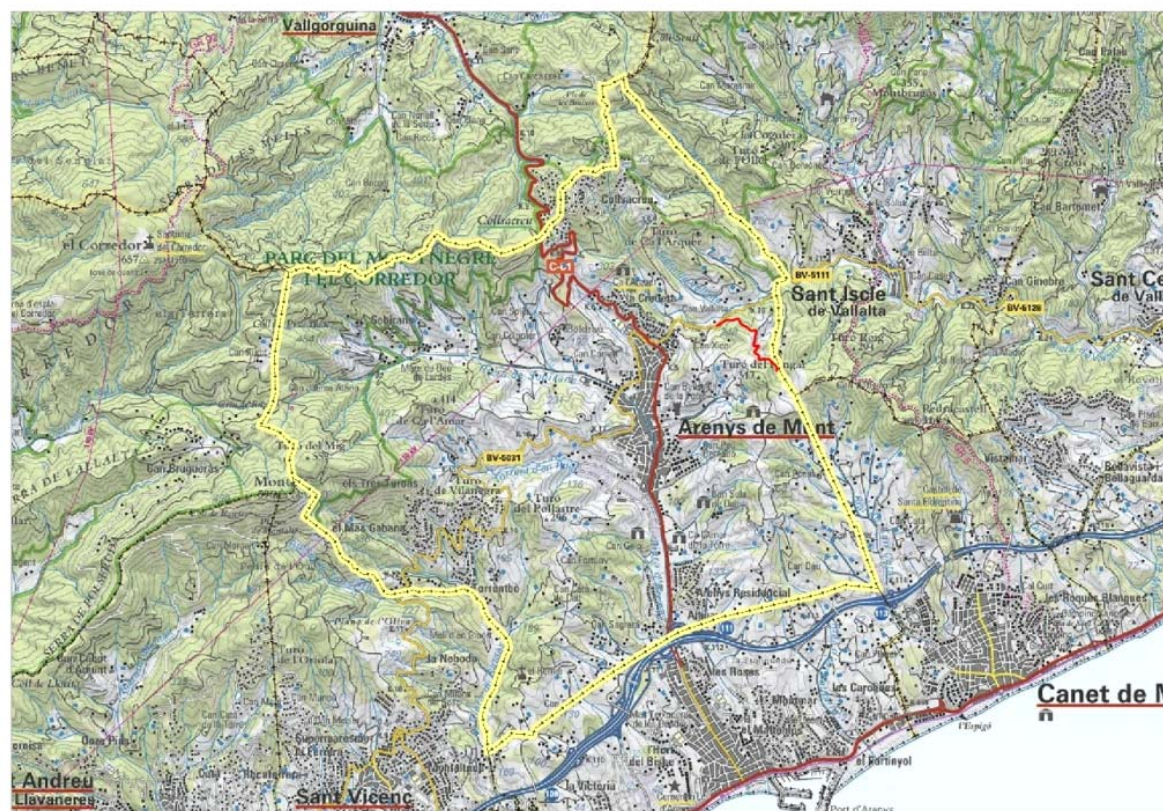


### DADES IDENTIFICATIVES

Codi	Nom del camí
18	Camí del Fangar
Extrem i topònim inicial	Extrem i topònim final
Carretera	Altres
Carretera BV-5111	TM Sant Iscle de Vallalta

### SITUACIÓ




### DADES GENERALS

ESTAT I GEOMETRIA		DADES FUNCIONALS	
<b>General:</b>	Camí en bon estat amb irregularitats	<b>Tipologia de camí:</b>	Camí forestal
<b>Longitud:</b>	1.095 m	<b>Restricció de circulació:</b>	Cap restricció
<b>Amplada mitjana:</b>	2,97 m		

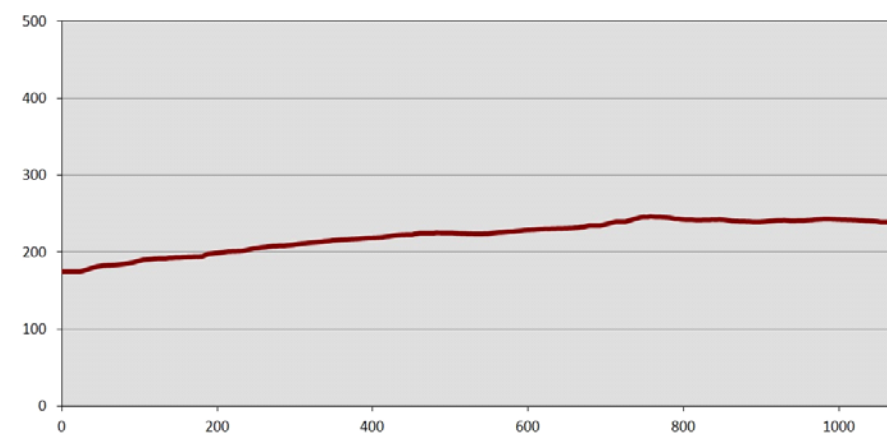
### DESCRIPCIÓ I OBSERVACIONS

El camí nº18 s'inicia al PQ 19+640 de la carretera BV-5111, i finalitza al T.M. de Sant Iscle de Vallalta. Es tracta d'un camí forestal, en bon estat amb irregularitats, amb una pendent ascendent. Amb una longitud total de 1.095 metres, tot ell és de terra sense tractament, tractant-se del sauló propi de la zona.

### FOTOGRAFIA



### PERFIL LONGITUDINAL

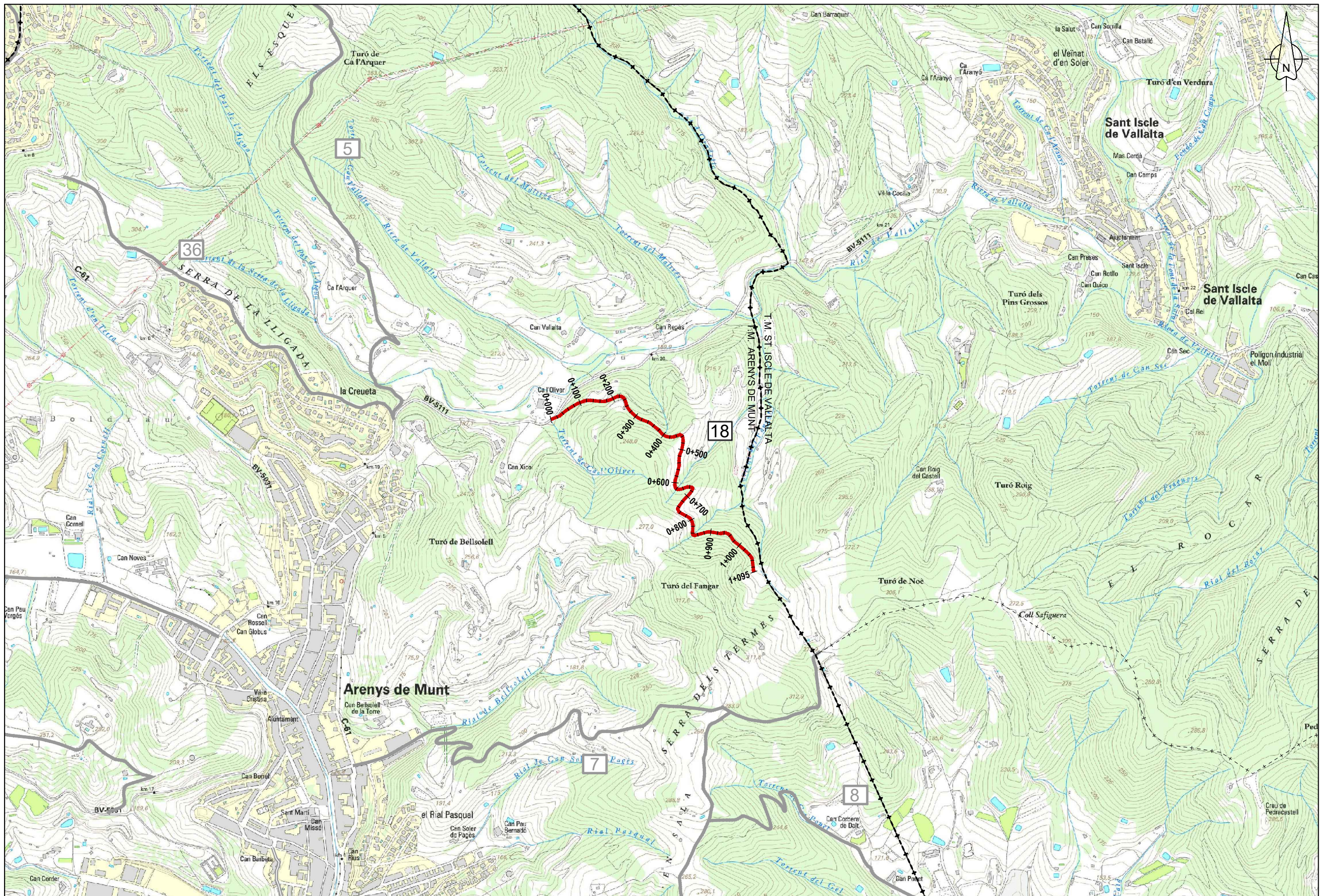


### INVENTARI D'ELEMENTS


AMPLADES						
PQ:	Tipologia	Estat	Material	Marge	Metres	Observacions
0	230				2,5	
230	1095				3,1	


  


FERM						
PQ:	Tipologia	Estat	Material	Marge	Metres	Observacions
0	1095		De terra sense tractament			




**Diputació Barcelona** | Àrea de Territori i Sostenibilitat

Direcció de l'estudi  
  
 Valentín Aceña Ramos  
 Cap de l'Oficina Tècnica de Planificació i Actuació en Infraestructures

  
 Marta Hernández Gervilla  
 Enginyera Agrònoma

L'Ambientòloga  
 Autora de l'estudi  
  
 Signat: Isabel Cubero Esquinas

Títol de l'estudi  
**CATÀLEG DE CAMINS MUNICIPALS D'ARENYS DE MUNT (MARESME)**

Codi  
**5843-PL-01**

Títol del plànol <b>PLANTA GENERAL. CAMÍ 18</b>		Plànol <b>18</b>
Escala A-3 1/10.000 A-1 1/5.000	Data <b>FEBRER 2017</b>	Full 1 de 1



PQ 0+000



PQ 0+300



PQ 0+120



PQ 0+450



PQ 0+480



PQ 0+900



PQ 0+680

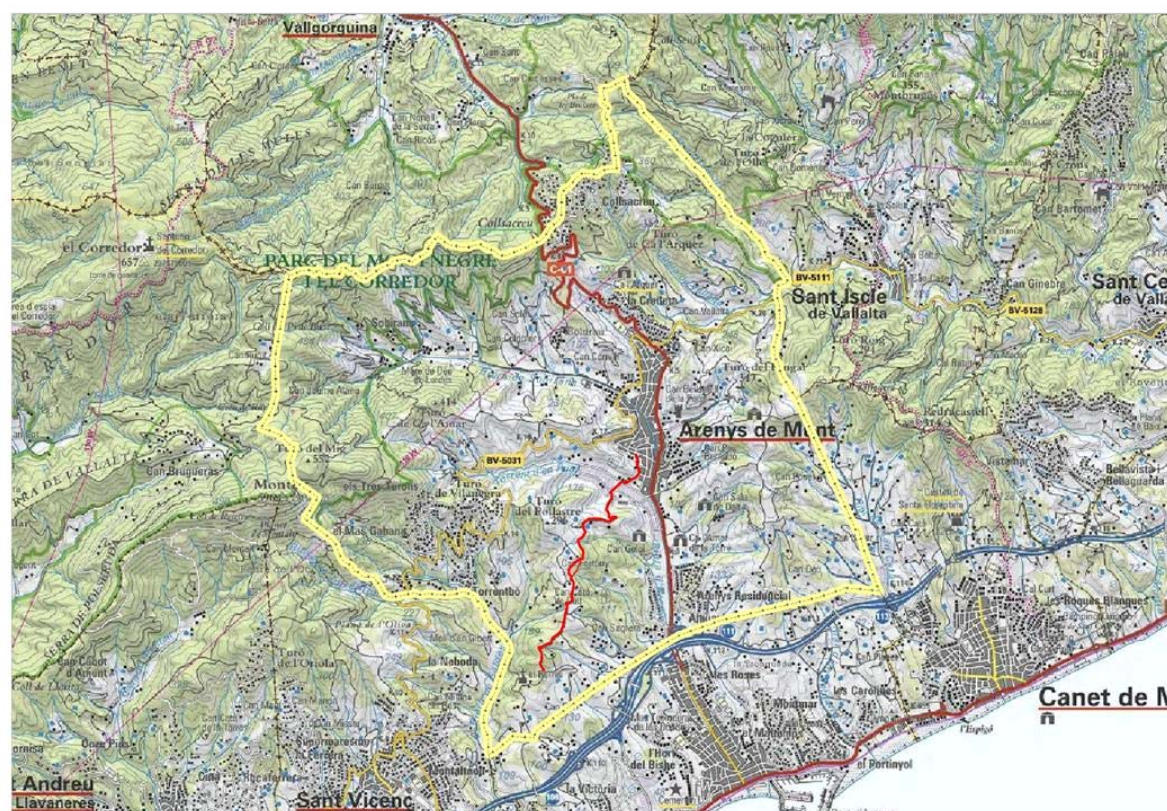


PQ 1+094

### DADES IDENTIFICATIVES

Codi	Nom del camí
19	Camí al Remei per l'hostal del sol
Extrem i topònim inicial	Extrem i topònim final
Altres	Camí
Pol. Ind Torrents d'en Puig	Camí del Fondo del Remei (20)

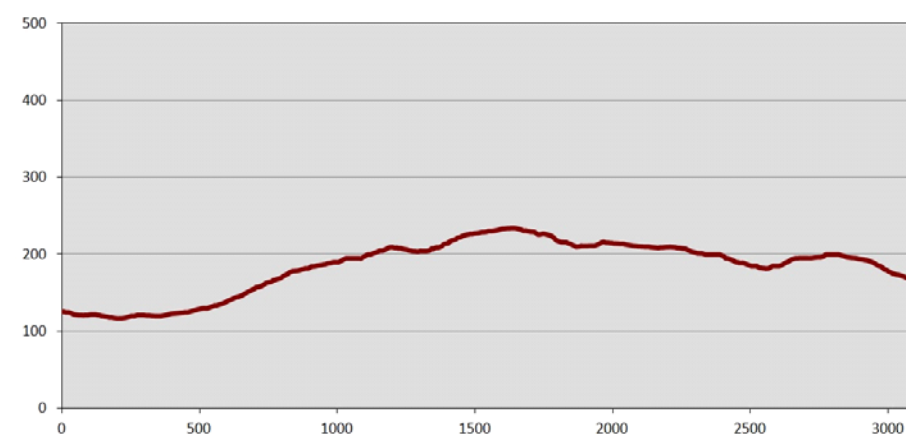
### SITUACIÓ



### FOTOGRAFIA



### PERFIL LONGITUDINAL



### DADES GENERALS

ESTAT I GEOMETRIA		DADES FUNCIONALS	
<b>General:</b>	Camí en mal estat de conservació	<b>Tipologia de camí:</b>	Camí rural
<b>Longitud:</b>	3.090 m	<b>Restricció de circulació:</b>	Cap restricció
<b>Amplada mitjana:</b>	2,30 m		

### DESCRIPCIÓ I OBSERVACIONS

El camí nº19 s'inicia al polígon industrial Torrents d'en Puig i finalitza al PQ 0+420 del camí 20. Camí rural, en mal estat de conservació entre el PQ 1+696 i el PQ 1+996 i entre el PQ 2+556 i el PQ 2+696. Al tram entre el PQ 1+196 i el PQ 1+476 és intransitable, essent un corriol. La resta del camí té un estat de conservació acceptable. Amb una longitud total de 2.534 metres, els primers 556 metres al discorre per trama urbana no s'han inventariat. Presenta una pendent ascendent constant, fins al PQ 1+656, des d'on comença un descens, amb algun pujador pronunciat. Tot ell és de terra sense tractament, tractant-se del sauló propi de la zona. A l'inici del camí trobem un cartell que indica "Camí particular".

### INVENTARI D'ELEMENTS

AMPLADES						
PQ:	Tipologia	Estat	Material	Marge	Metres	Observacions
556	996				2,8	
996	1196				2,3	
1196	1476				1,1	
1476	1966				2,1	
1966	2566				2,3	
2566	2706				2,1	
2706	2846				3,4	
2846	2946				2,9	
2946	3090				2,5	


FERM


PQ:	Tipologia	Estat	Material	Marge	Metres	Observacions
556	3090		De terra sense tractament			


---




**Diputació Barcelona** | Àrea de Territori i Sostenibilitat

Direcció de l'estudi  
  
 Valentín Aceña Ramos  
 Cap de l'Oficina Tècnica de Planificació i Actuació en Infraestructures

  
 Marta Hernández Gervilla  
 Enginyera Agrònoma

L'Ambientòloga  
 Autora de l'estudi  
  
 Signat: Isabel Cubero Esquinas

Títol de l'estudi  
**CATÀLEG DE CAMINS MUNICIPALS D'ARENYS DE MUNT (MARESME)**

Codi  
**5843-PL-01**

Títol del plànol  
**PLANTA GENERAL. CAMÍ 19**

Escala  
 A-3 1/10.000  
 A-1 1/5.000

Data  
**FEBRER 2017**

Plànol  
**19**

Full  
 1 de 1



PQ 0+556



PQ 1+216



PQ 1+016



PQ 1+496






PQ 1+616



PQ 2+066



PQ 1+966



PQ 2+166



PQ 2+526



PQ 2+849



PQ 2+716



PQ 3+090

### DADES IDENTIFICATIVES

Codi	Nom del camí
20	Camí del Fondo del Remei

Extrem i topònim inicial	Extrem i topònim final
Camí	Altres
Camí al Remei pel Torrentbó (15)	TM Arenys de Mar

### SITUACIÓ



### DADES GENERALS

ESTAT I GEOMETRIA		DADES FUNCIONALS	
<b>General:</b>	Camí en mal estat de conservació	<b>Tipologia de camí:</b>	Camí forestal
<b>Longitud:</b>	1.254 m	<b>Restricció de circulació:</b>	Cap restricció
<b>Amplada mitjana:</b>	2,29 m		

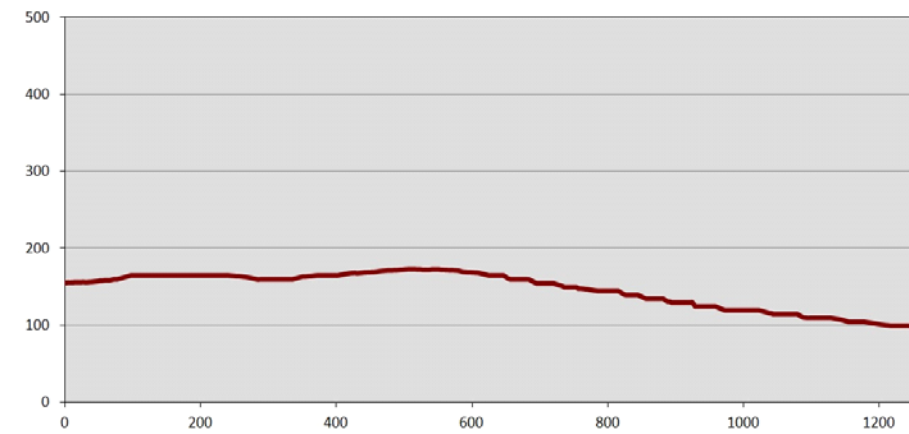
### DESCRIPCIÓ I OBSERVACIONS

El camí nº20 s'inicia al camí nº15 (que finalitza) i nº35 (que s'inicia), coincidint amb el Remei, i finalitza als camins nº24 i 27 (que finalitzen). Es tracta d'un camí forestal, amb un mal estat de conservació donat el tram del PQ 0+560 al PQ 1+170. La resta presenta un bon estat amb irregularitats. Primer té una pendent ascendent, per després descendir. Amb una longitud total de 1.254 metres, és de terra sense tractament, tractant-se del sauló propi de la zona. Al tram del PQ 0+560 al PQ 1+170 presenta roderes de formigó en mal estat.

### FOTOGRAFIA



### PERFIL LONGITUDINAL

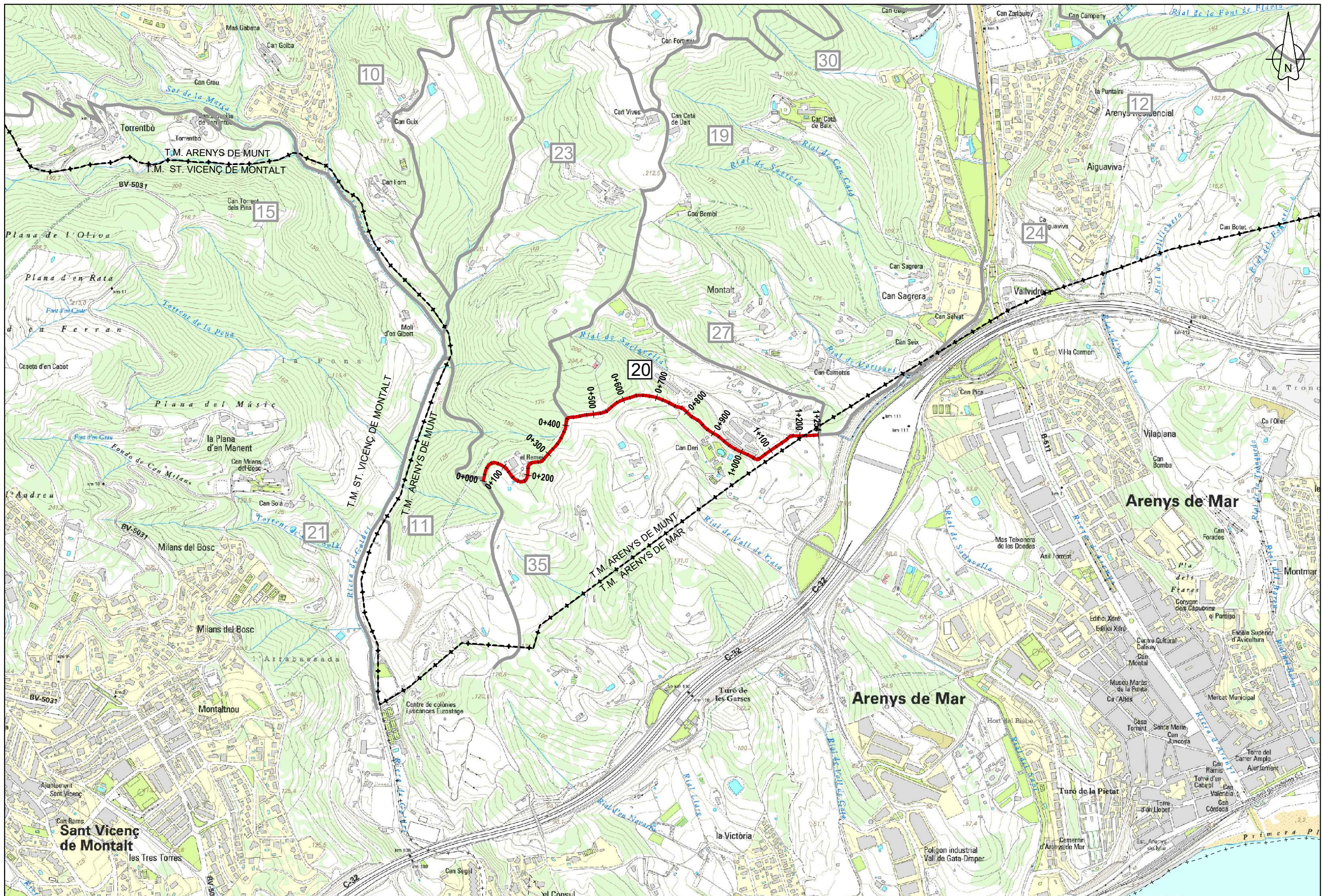


### INVENTARI D'ELEMENTS


AMPLADES						
PQ:	Tipologia	Estat	Material	Marge	Metres	Observacions
0	200				2,1	
200	620				2,6	
620	1180				2,1	
1180	1254				2,5	


### FERM


PQ:	Tipologia	Estat	Material	Marge	Metres	Observacions
0	1254		De terra sense tractament			




**Diputació Barcelona** | Àrea de Territori i Sostenibilitat

Direcció de l'estudi  
  
 Valentín Aceña Ramos  
 Cap de l'Oficina Tècnica de Planificació i Actuació en Infraestructures

  
 Marta Hernández Gervilla  
 Enginyera Agrònoma

L'Ambientòloga  
 Autora de l'estudi  
  
 Signat: Isabel Cubero Esquinas

Títol de l'estudi  
**CATÀLEG DE CAMINS MUNICIPALS D'ARENYS DE MUNT (MARESME)**

Codi  
**5843-PL-01**

Títol del plànol  
**PLANTA GENERAL. CAMÍ 20**

Escala  
 A-3 1/10.000  
 A-1 1/5.000

Data  
**FEBRER 2017**

Plànol  
**20**

Full  
 1 de 1



PQ 0+000



PQ 0+210



PQ 0+090



PQ 0+410



PQ 0+440



PQ 0+610



PQ 0+540



PQ 0+615



PQ 0+780



PQ 1+170



PQ 0+940



PQ 1+254





## DADES IDENTIFICATIVES

Codi	Nom del camí
21	Camí de la Riera de Caldetes
Extrem i topònim inicial	Extrem i topònim final
Altres	Altres
TM Arenys de Mar	Riera de Caldetes

## SITUACIÓ




## DADES GENERALS

ESTAT I GEOMETRIA		DADES FUNCIONALS	
<b>General:</b>	Camí en bon estat amb irregularitats	<b>Tipologia de camí:</b>	Camí rural
<b>Longitud:</b>	1.095 m	<b>Restricció de circulació:</b>	Cap restricció
<b>Amplada mitjana:</b>	3,32 m		

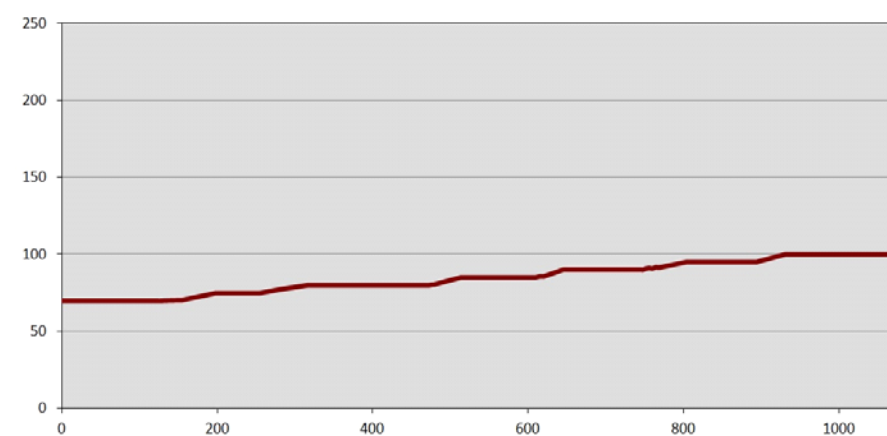
## DESCRIPCIÓ I OBSERVACIONS

El camí nº21 s'inicia al T.M. d'Arenys de Mar, i finalitza al PQ 2+300 del camí nº15. Es tracta d'un camí rural, que te el seu traçat per la mateixa llera de la Riera de Caldetes, al límit del T.M. amb Sant Vicenç de Montalt. Té un bon estat de conservació amb irregularitats, amb una suau pendent ascendent. Amb una longitud total de 1.095 metres, és de terra sense tractament, tractant-se del sauló propi de la zona.

## FOTOGRAFIA



## PERFIL LONGITUDINAL

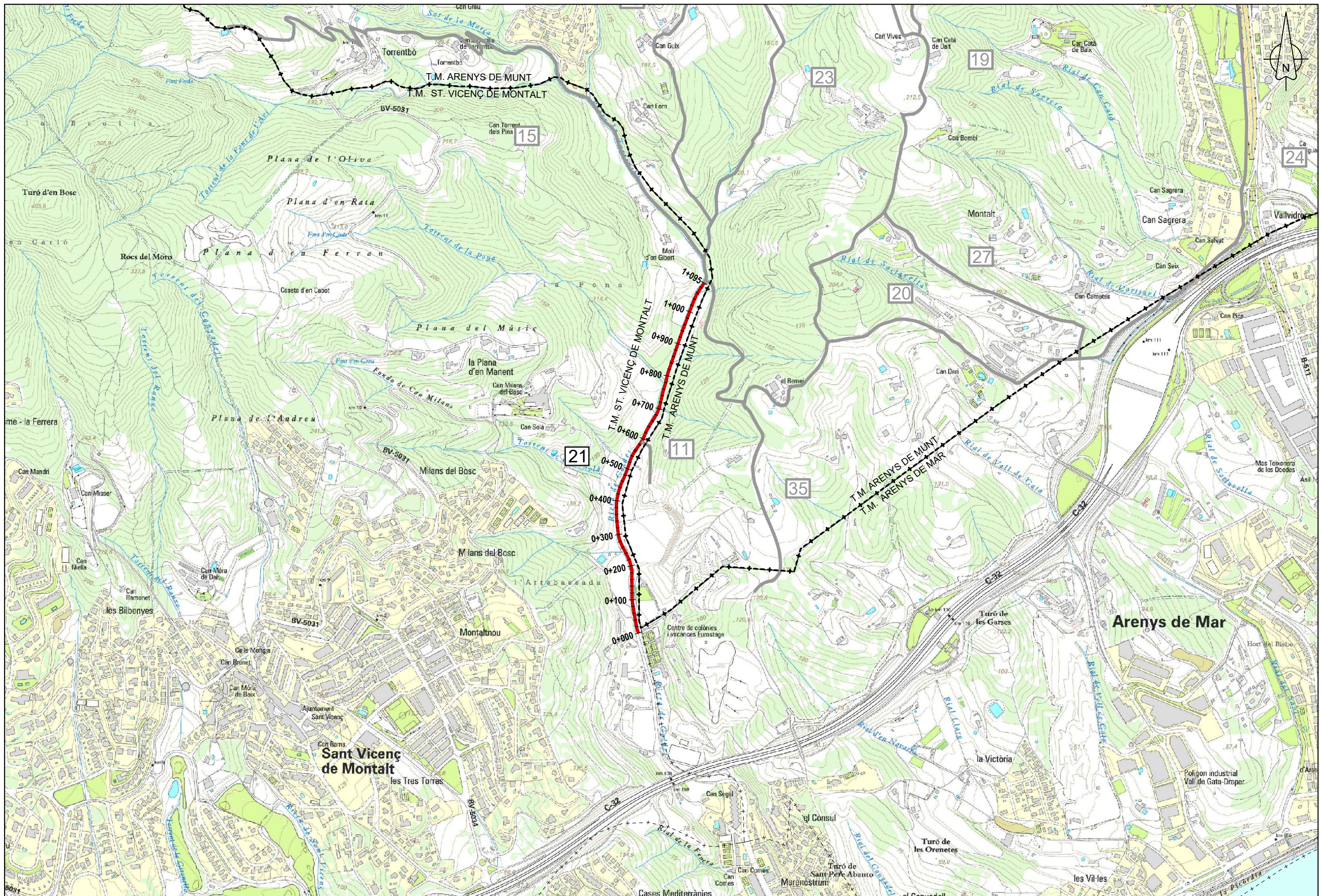


## INVENTARI D'ELEMENTS


AMPLADES						
PQ:	Tipologia	Estat	Material	Marge	Metres	Observacions
0	245				4,5	
245	555				3,5	
555	1035				2,5	
1035	1095				4,2	


  


FERM						
PQ:	Tipologia	Estat	Material	Marge	Metres	Observacions
0	1095		De terra sense tractament			




**Diputació Barcelona** | Àrea de Territori i Sostenibilitat

Direcció de l'estudi  
  
 Valentín Acuña Ramos  
 Cap de l'Oficina Tècnica de Planificació i Actuació en Infraestructures

  
 Marta Hernández Gervilla  
 Enginyera Agrònoma

L'Ambientòloga  
 Autora de l'estudi  
  
 Signat: Isabel Cubero Esquinas

Títol de l'estudi  
**CATÀLEG DE CAMINS MUNICIPALS D'ARENYS DE MUNT (MARESME)**

Codi  
**5843-PL-01**

Títol del plànol  
**PLANTA GENERAL. CAMÍ 21**

Escala A-3 1/10.000 A-1 1/5.000	Data <b>FEBRER 2017</b>
---------------------------------------	----------------------------

Plànol  
**21**  
 Full  
 1 de 1



PQ 0+000



PQ 1+055



PQ 0+195



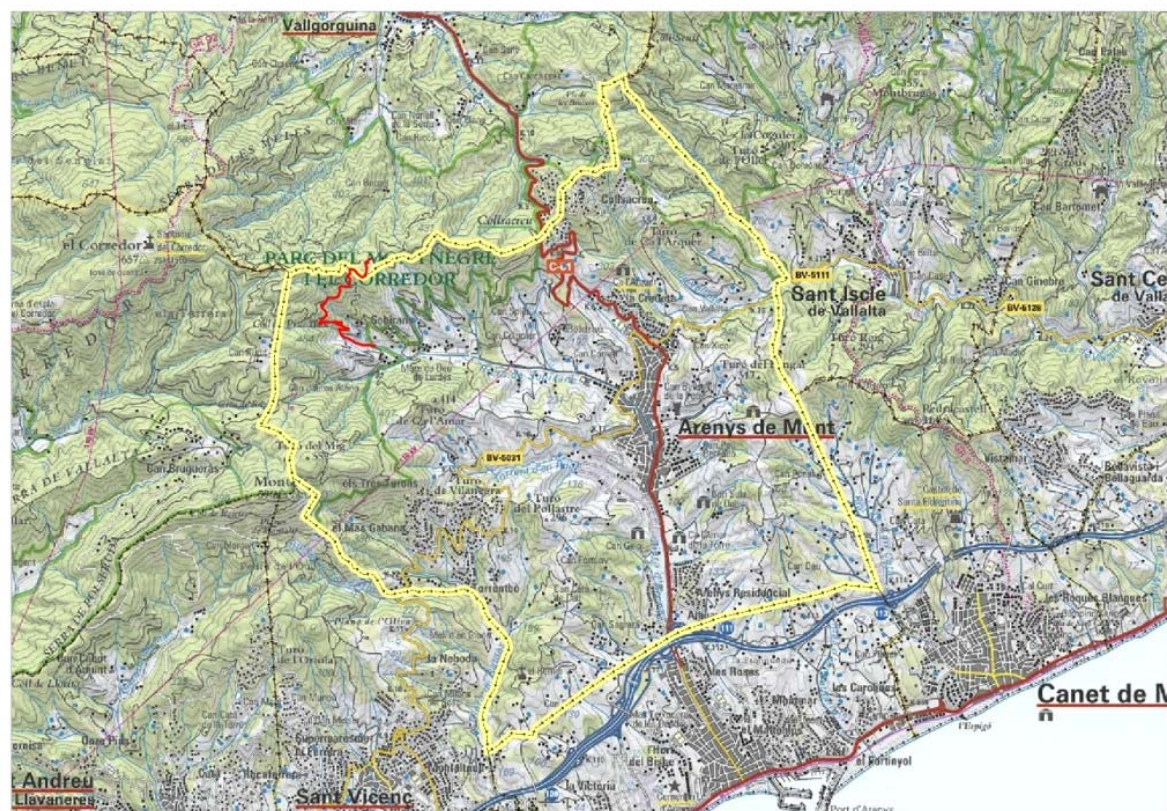
PQ 1+095



## DADES IDENTIFICATIVES

Codi	Nom del camí
22	Camí de Can Quel i Reixac
Extrem i topònim inicial	Extrem i topònim final
Camí	Altres
Camí de Can Cot (2)	TM Sant Vicenç de Montalt

## SITUACIÓ



## DADES GENERALS

ESTAT I GEOMETRIA		DADES FUNCIONALS	
<b>General:</b>	Camí en mal estat de conservació	<b>Tipologia de camí:</b>	Camí forestal
<b>Longitud:</b>	2.174 m	<b>Restricció de circulació:</b>	Prohibit parcialment
<b>Amplada mitjana:</b>	2,44 m		

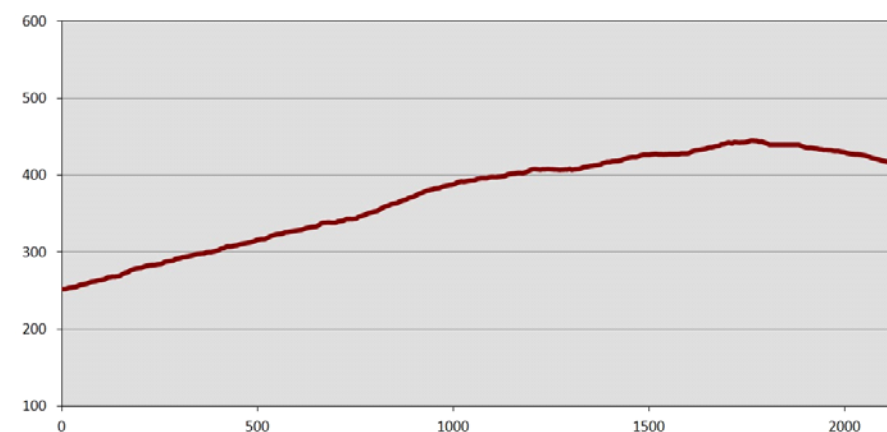
## DESCRIPCIÓ I OBSERVACIONS

El camí nº22 s'inicia al PQ 0+400 del camí nº16, i finalitza al PQ 2+320 del camí nº2. Es tracta d'un camí forestal, que té el seu traçat dins del Parc Natural del Montnegre i el Corredor. Té un mal estat de conservació sobretot entre el PQ 0+180 i el PQ 1+200. La resta del camí presenta un estat acceptable. Té una pendent ascendent fins els darrers 500 metres que es descendent. Amb una longitud total de 2.174 metres, és de terra sense tractament, tractant-se del sauló propi de la zona. Al PQ 1+220 el camí queda tallat per una cadena. A l'inici del camí un cartell indica "Camí particular. Prohibit el pas".

## FOTOGRAFIA



## PERFIL LONGITUDINAL

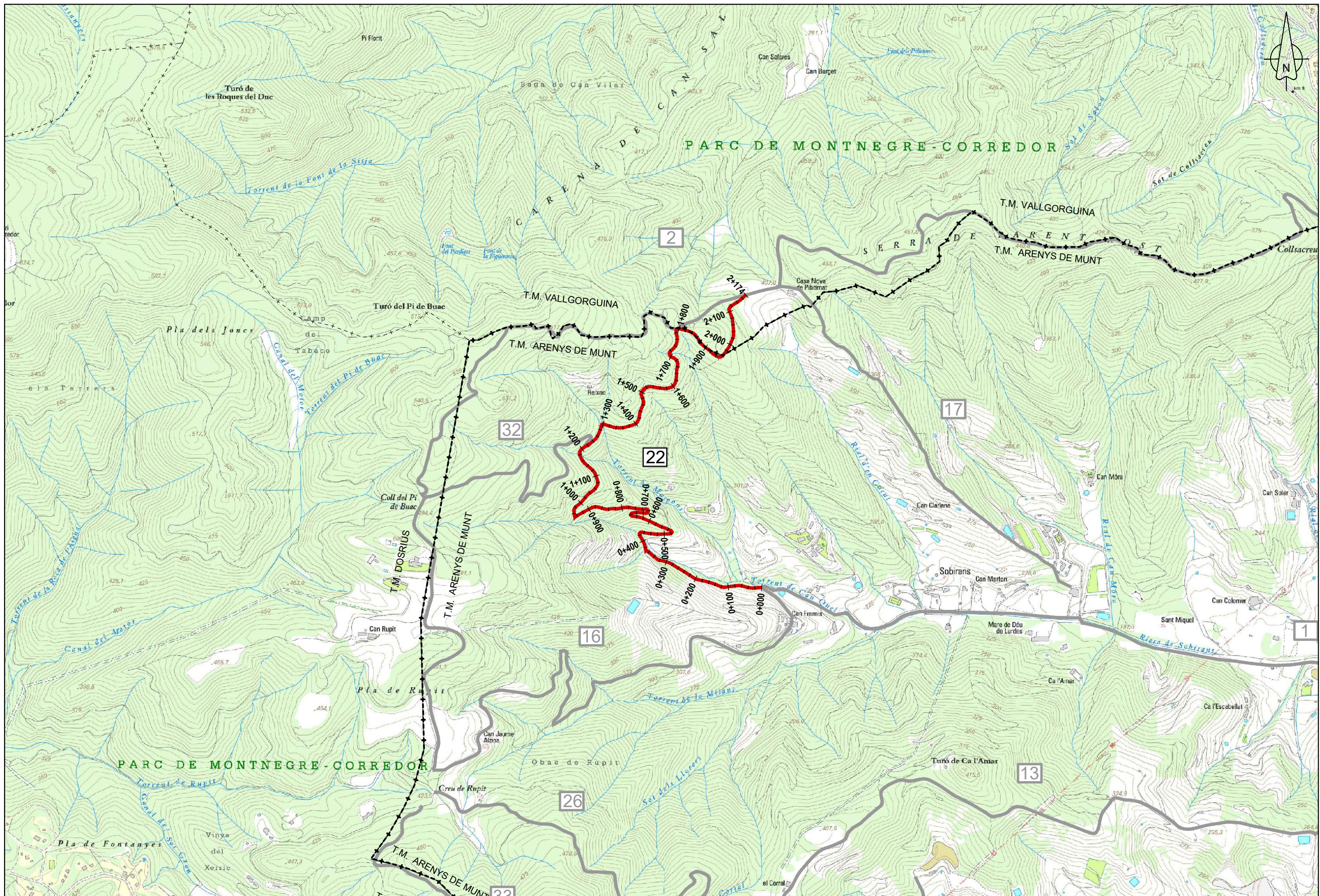


## INVENTARI D'ELEMENTS

AMPLADES						
PQ:	Tipologia	Estat	Material	Marge	Metres	Observacions
0	180				2,4	
180	1200				2,1	
1200	2174				2,8	

FERM						
PQ:	Tipologia	Estat	Material	Marge	Metres	Observacions
0	2174		De terra sense tractament			





PQ 0+000



PQ 0+800



PQ 0+360



PQ 1+200



PQ 1+380



PQ 1+800



PQ 1+560



PQ 2+173



## DADES IDENTIFICATIVES

Codi	Nom del camí
23	Camí Vall de Dois

### Extrem i topònim inicial

Camí

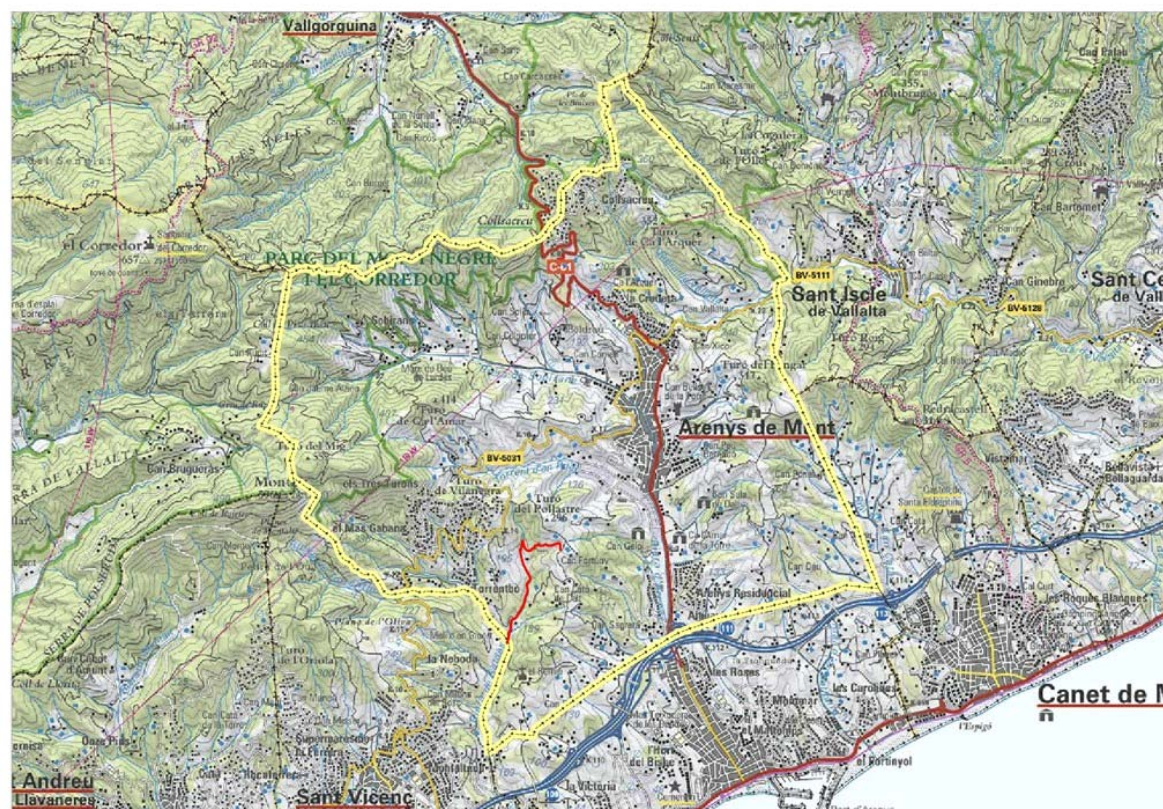
Camí al Remei pel Torrentbó (15)

### Extrem i topònim final

Camí

Camí del Pollastre (29)

## SITUACIÓ



## DADES GENERALS

ESTAT I GEOMETRIA		DADES FUNCIONALS	
<b>General:</b>	Camí en mal estat de conservació	<b>Tipologia de camí:</b>	Camí forestal
<b>Longitud:</b>	1.665 m	<b>Restricció de circulació:</b>	Prohibit parcialment
<b>Amplada mitjana:</b>	1,92 m		

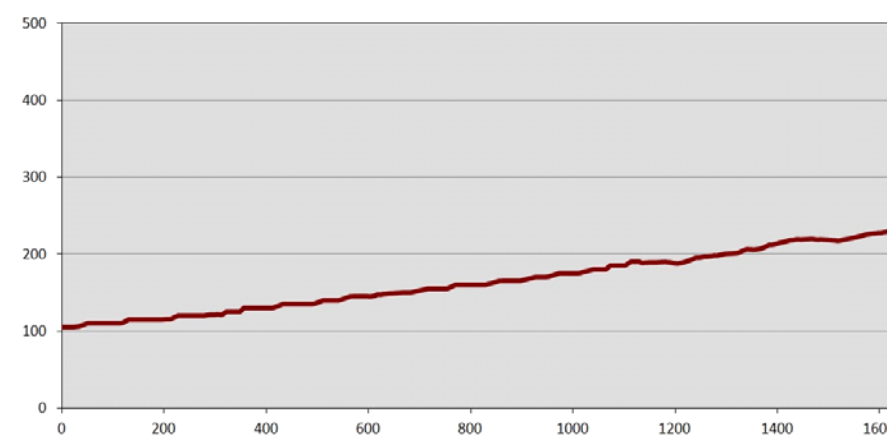
## DESCRIPCIÓ I OBSERVACIONS

El camí nº23 s'inicia al PQ 2+260 del camí nº15, i finalitza al PQ 0+620 del camí nº29. Es tracta d'un camí forestal, en que el seu traçat inicial discorre pel Rial de Vall Dois, al qual li dona nom al camí. Del PQ 1+010 al PQ 1+500 el camí passa a ser un corriol, que queda tallat per una tanca al PQ 1+260. Al tram final, que dona accés a una petita edificació, el camí torna a agafar amplada. Té un bon estat de conservació amb irregularitats, fins a deixar pas al corriol, la resta del camí té un mal estat de conservació. Amb una longitud total de 1.665 metres, és de terra sense tractament, tractant-se del sauló propi de la zona.

## FOTOGRAFIA



## PERFIL LONGITUDINAL



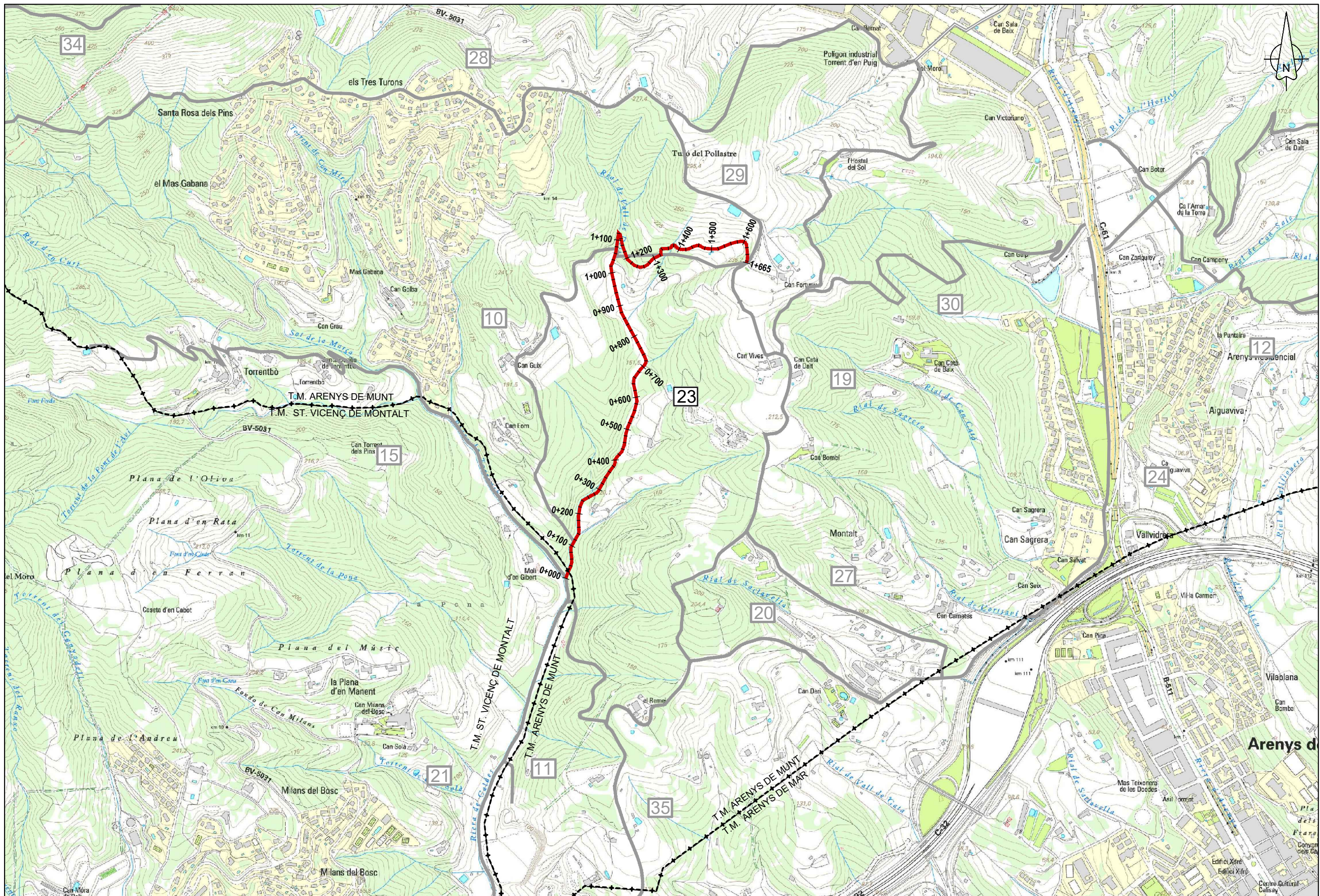
## INVENTARI D'ELEMENTS


AMPLADES						
PQ:	Tipologia	Estat	Material	Marge	Metres	Observacions
0	1010				2,2	
1010	1500				1	
1050	1665				2,2	


## FERM


PQ:	Tipologia	Estat	Material	Marge	Metres	Observacions
0	1665		De terra sense tractament			







**Diputació Barcelona** | Àrea de Territori i Sostenibilitat

Direcció de l'estudi  
  
 Valentín Aceña Ramos  
 Cap de l'Oficina Tècnica de Planificació i Actuació en Infraestructures

  
 Marta Hernández Gervilla  
 Enginyera Agrònoma

L'Ambientòloga  
 Autora de l'estudi  
  
 Signat: Isabel Cubero Esquinas

Títol de l'estudi  
**CATÀLEG DE CAMINS MUNICIPALS D'ARENYS DE MUNT (MARESME)**

Codi  
**5843-PL-01**

Títol del plànol  
**PLANTA GENERAL. CAMÍ 23**

Escala  
 A-3 1/10.000  
 A-1 1/5.000

Data  
**FEBRER 2017**

Plànol  
**23**

Full  
 1 de 1



PQ 0+000



PQ 0+700



PQ 0+180



PQ 0+840



PQ 1+010



PQ 1+260



PQ 1+110



PQ 1+665

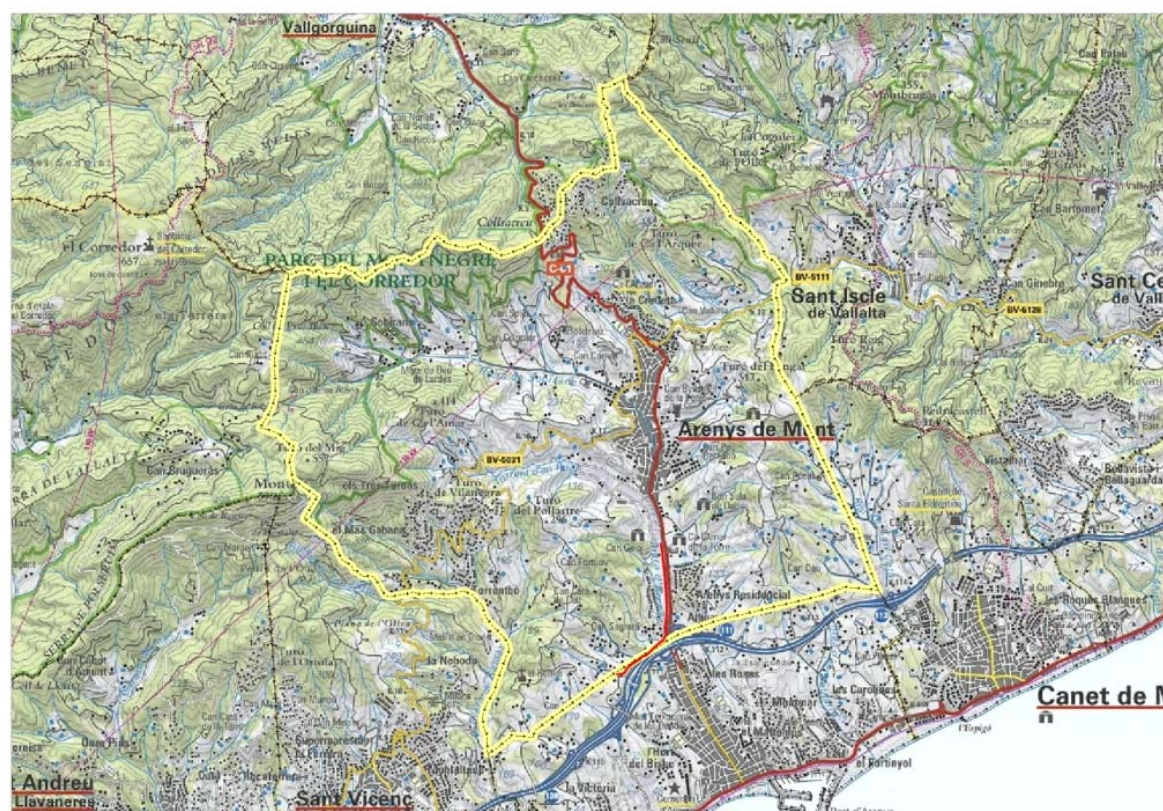


### DADES IDENTIFICATIVES

Codi	Nom del camí
24	Camí del Remei per la Sagrera

Extrem i topònim inicial	Extrem i topònim final
Altres	Camí
Riera d'Arenys a la Sagrera	Camí del Fondo del Remei (20)

### SITUACIÓ



### DADES GENERALS

ESTAT I GEOMETRIA		DADES FUNCIONALS	
<b>General:</b>	Camí en bon estat amb irregularitats	<b>Tipologia de camí:</b>	Camí rural
<b>Longitud:</b>	1.563 m	<b>Restricció de circulació:</b>	Prohibit parcialment
<b>Amplada mitjana:</b>	3,27 m		

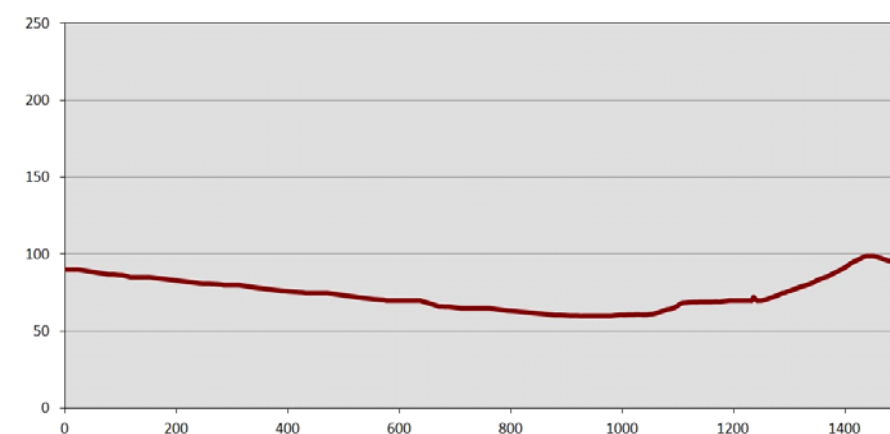
### DESCRIPCIÓ I OBSERVACIONS

El camí nº24 s'inicia al camí nº30 (que s'inicia), i finalitza als camins nº20 i 27 (que finalitzen). Es tracta d'un camí rural, que en el seu primer tram fins al PQ 0+790 és per vianants, paral·lel a la Riera d'Arenys. Aquest tram està senyalitzat amb un cartell que indica "Prohibit excepte serveis". Té un bon estat de conservació amb irregularitats, amb una suau pendent descendent, per després tornar a pujar. Amb una longitud total de 1.563 metres, és de terra sense tractament, tractant-se del sauló propi de la zona, fins al PQ 0+790, per després passar a ser d'aglomerat asfàltic fins al PQ 1+220 i de formigó fins al final. Del PQ 0+960 fins al PQ 1+500 el camí va paral·lel a la carretera C-32. Al PQ 0+900 trobem un cartell indicant "Prohibit el pas a vehicles de més de 3,5 tones".

### FOTOGRAFIA



### PERFIL LONGITUDINAL



### INVENTARI D'ELEMENTS

AMPLADES						
PQ:	Tipologia	Estat	Material	Marge	Metres	Observacions
0	380				3,5	
380	790				2	
790	870				5,5	
870	920				4	
920	960				3,1	
960	1380				4	
1380	1480				3,1	
1480	1563				2,5	

### FERM

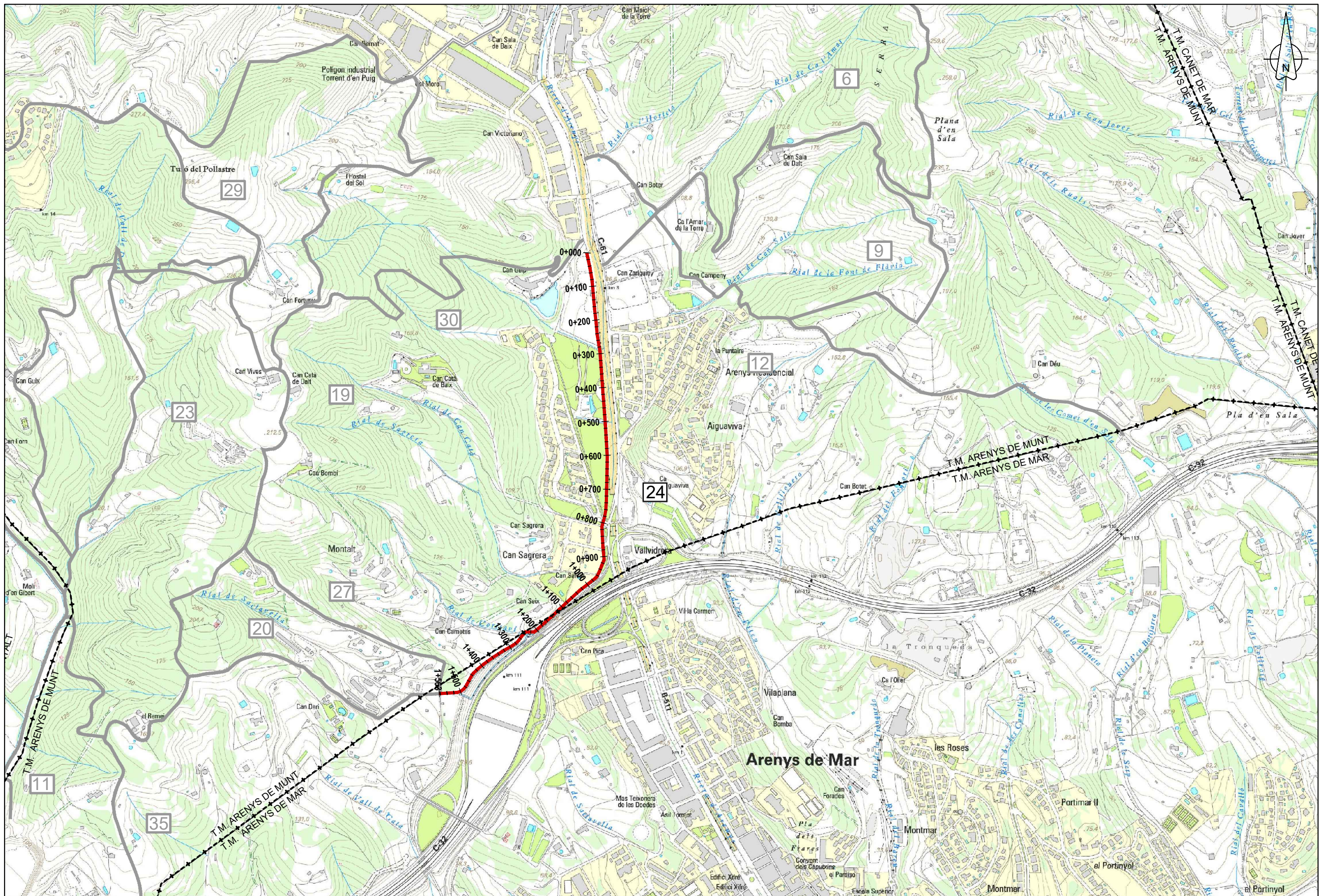
PQ:	Tipologia	Estat	Material	Marge	Metres	Observacions
0	790		De terra sense tractament			

**FERM**

<b>PQ:</b>		<b>Tipologia</b>	<b>Estat</b>	<b>Material</b>	<b>Marge</b>	<b>Metres</b>	<b>Observacions</b>
790	1220	Aglomerat					
1220	1563	Formigonat					

---







PQ 0+000



PQ 0+280



PQ 0+100



PQ 0+540



PQ 0+680



PQ 0+800



PQ 0+780



PQ 0+865



PQ 0+940



PQ 1+420



PQ 1+250



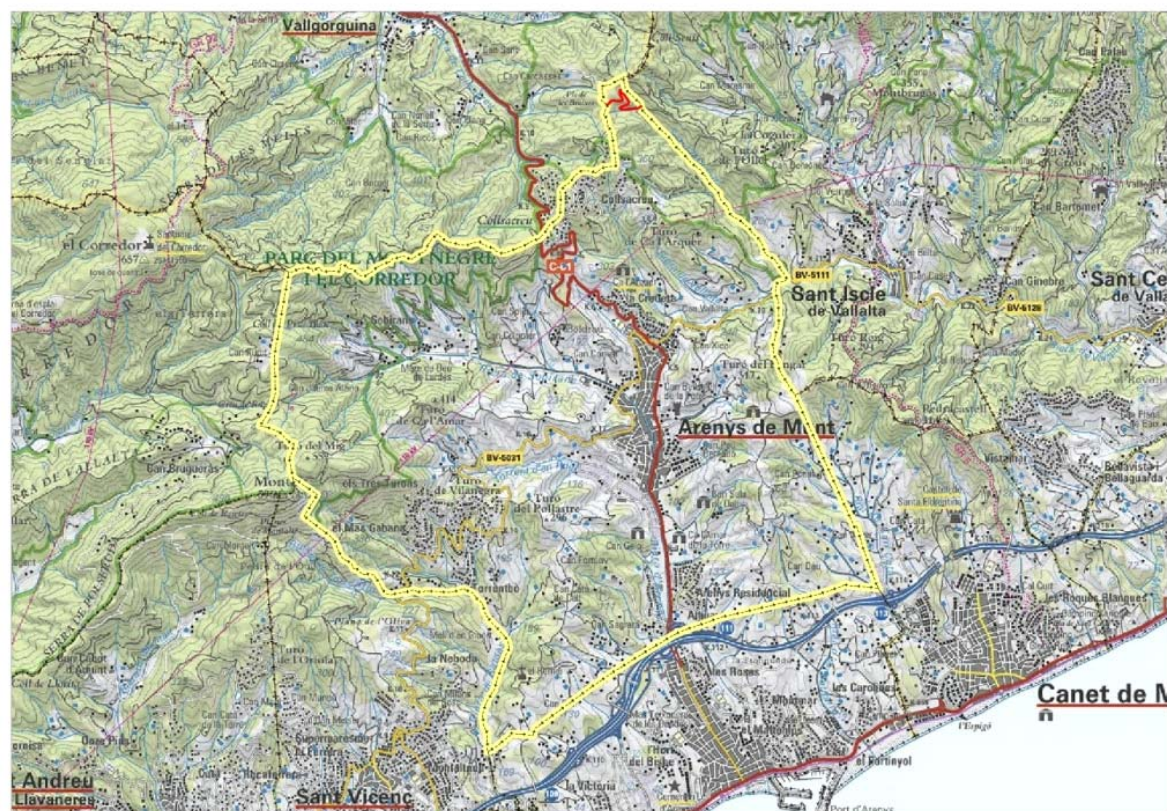
PQ 1+540

## DADES IDENTIFICATIVES

Codi	Nom del camí
25	Camí de Sot d'Oradella

Extrem i topònim inicial	Extrem i topònim final
Altres	Camí
TM Sant Iscle de Vallalta	Camí de la Plana de les Bruixes (3)

## SITUACIÓ




## DADES GENERALS

ESTAT I GEOMETRIA		DADES FUNCIONALS	
<b>General:</b>	Camí en un estat acceptable	<b>Tipologia de camí:</b>	Camí forestal
<b>Longitud:</b>	787 m	<b>Restricció de circulació:</b>	Cap restricció
<b>Amplada mitjana:</b>	3,40 m		

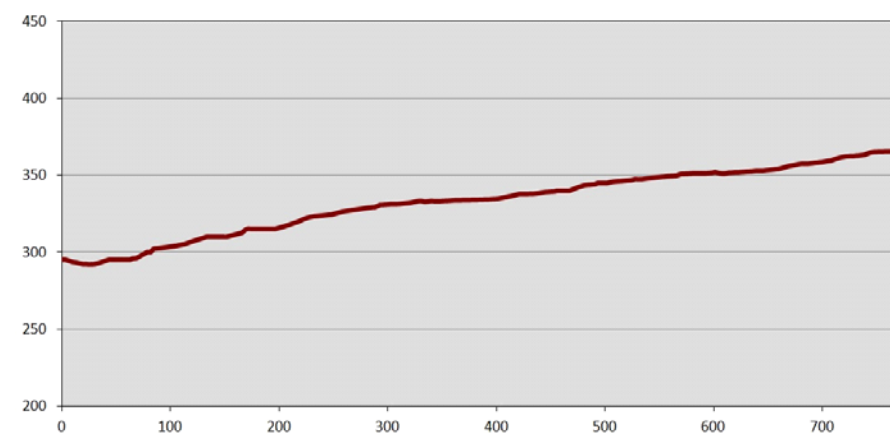
## DESCRIPCIÓ I OBSERVACIONS

El camí nº25 s'inicia al T.M. de Sant Iscle de Vallalta, i finalitza al PQ 1+920 del camí nº3. Es tracta d'un camí forestal, que presenta un estat acceptable de conservació. Amb una longitud total de 787 metres, tot ell és de terra sense tractament, tractant-se del sauló propi de la zona, amb una pendent ascendent suau al darrer tram, amb una forta rampa inicial. A l'inici creua el Sot de l'Oradella, que li dona nom al camí. El camí discorre per dins del Parc Natural del Montnegre i el Corredor.

## FOTOGRAFIA



## PERFIL LONGITUDINAL

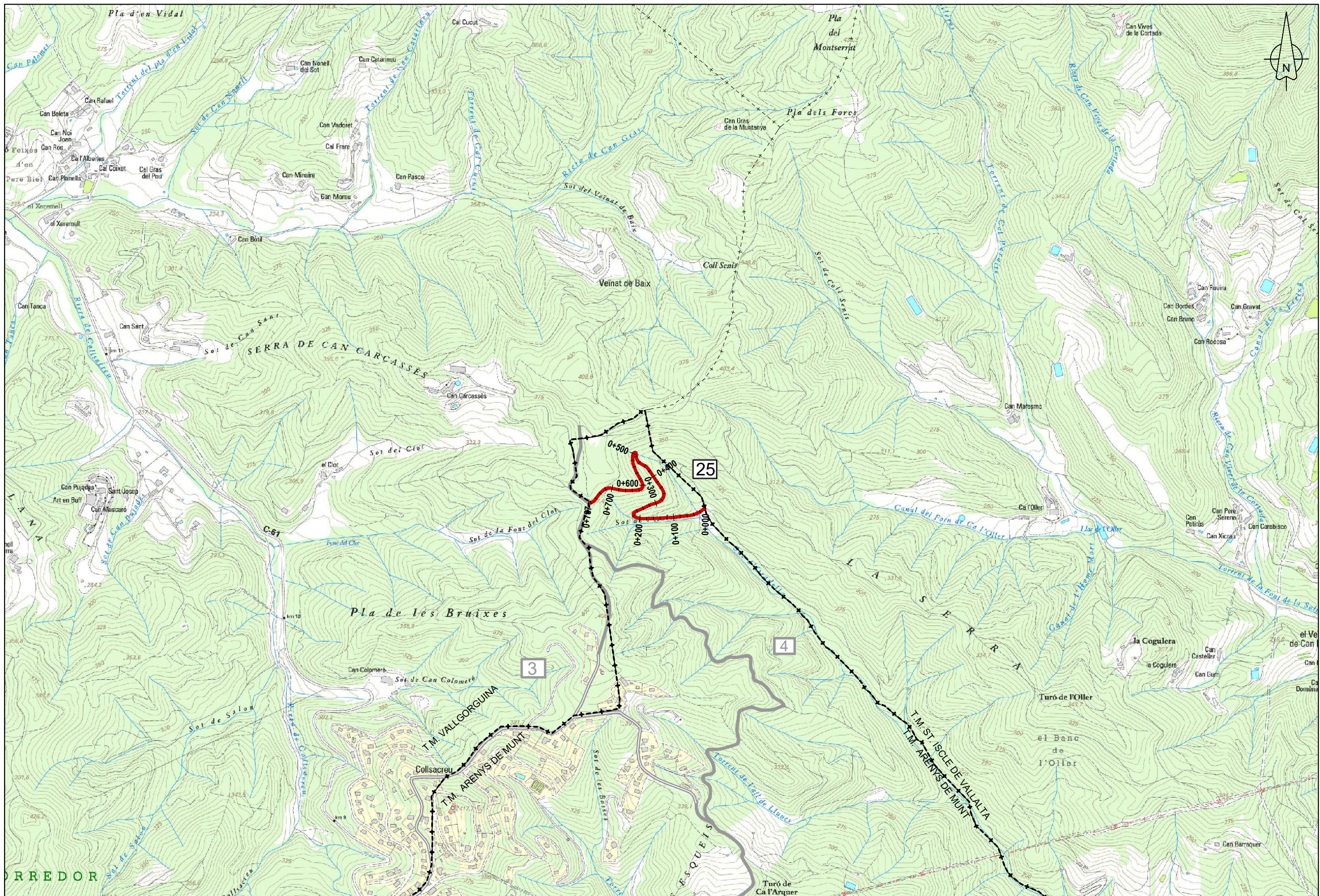


## INVENTARI D'ELEMENTS

AMPLADES						
PQ:	Tipologia	Estat	Material	Marge	Metres	Observacions
0	787				3,4	

FERM						
PQ:	Tipologia	Estat	Material	Marge	Metres	Observacions
0	787		De terra sense tractament			





PQ 0+000



PQ 0+480



PQ 0+280



PQ 0+770





## DADES IDENTIFICATIVES

Codi	Nom del camí
26	Camí Creu de Rupit

### Extrem i topònim inicial

Camí

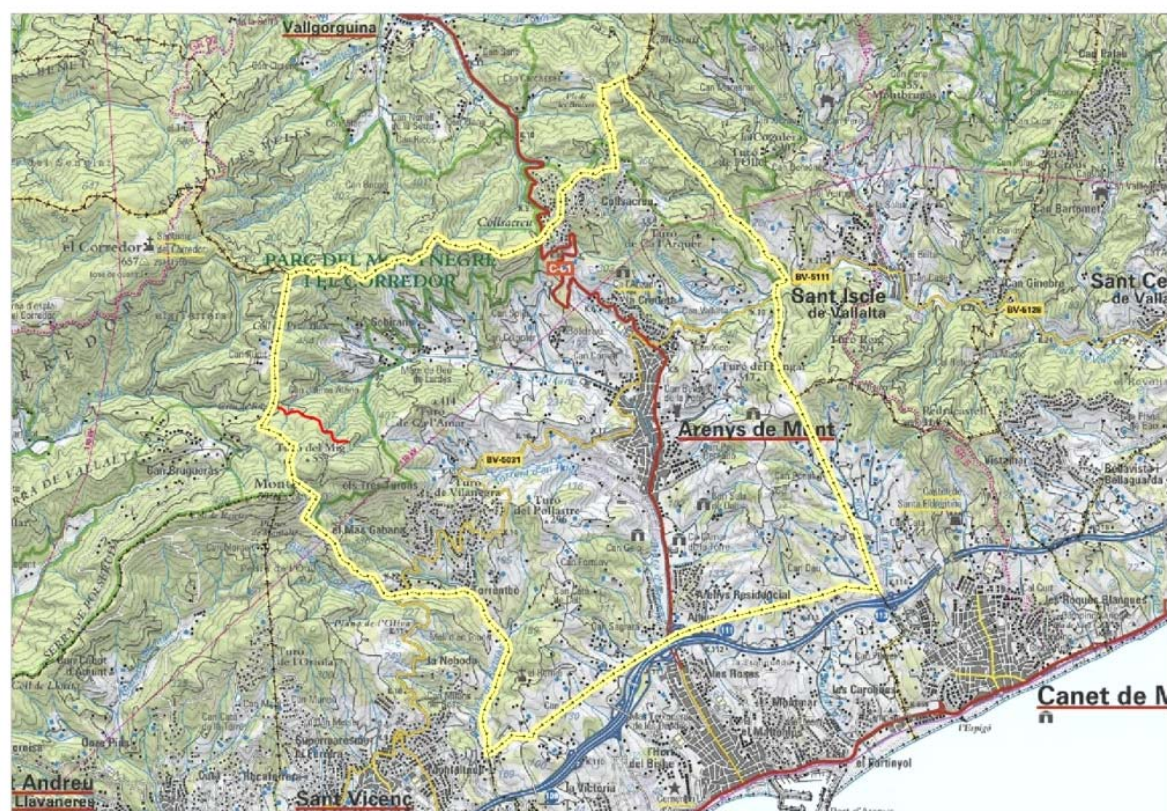
Camí del Turó del Mig (14)

### Extrem i topònim final

Altres

La creu de Rupit

## SITUACIÓ




## DADES GENERALS

ESTAT I GEOMETRIA		DADES FUNCIONALS	
<b>General:</b>	Camí en mal estat de conservació	<b>Tipologia de camí:</b>	Camí forestal
<b>Longitud:</b>	897 m	<b>Restricció de circulació:</b>	Cap restricció
<b>Amplada mitjana:</b>	1,10 m		

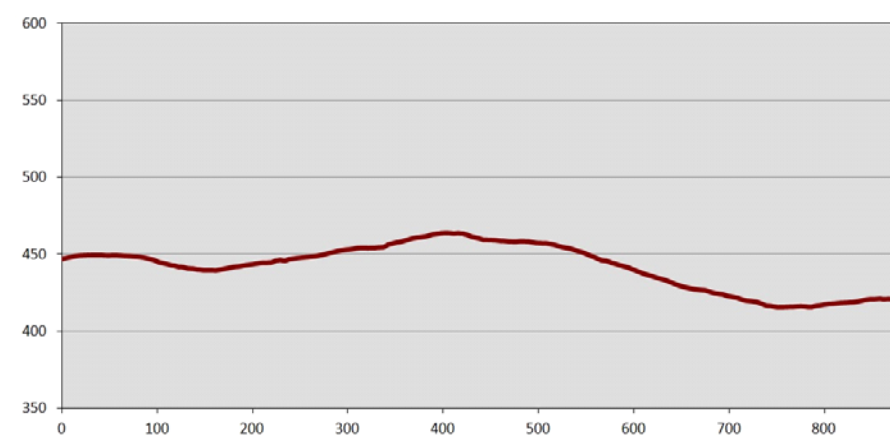
## DESCRIPCIÓ I OBSERVACIONS

El camí nº26 s'inicia al camí nº13 (que finalitza), i finalitza a la Creu de Rupit. Es tracta d'un camí forestal, que presenta un mal estat de conservació. Amb una longitud total de 897 metres, tot ell és de terra sense tractament, tractant-se del sauló propi de la zona, amb pujades i baixades. El camí discorre per dins del Parc Natural del Montnegre i el Corredor.

## FOTOGRAFIA

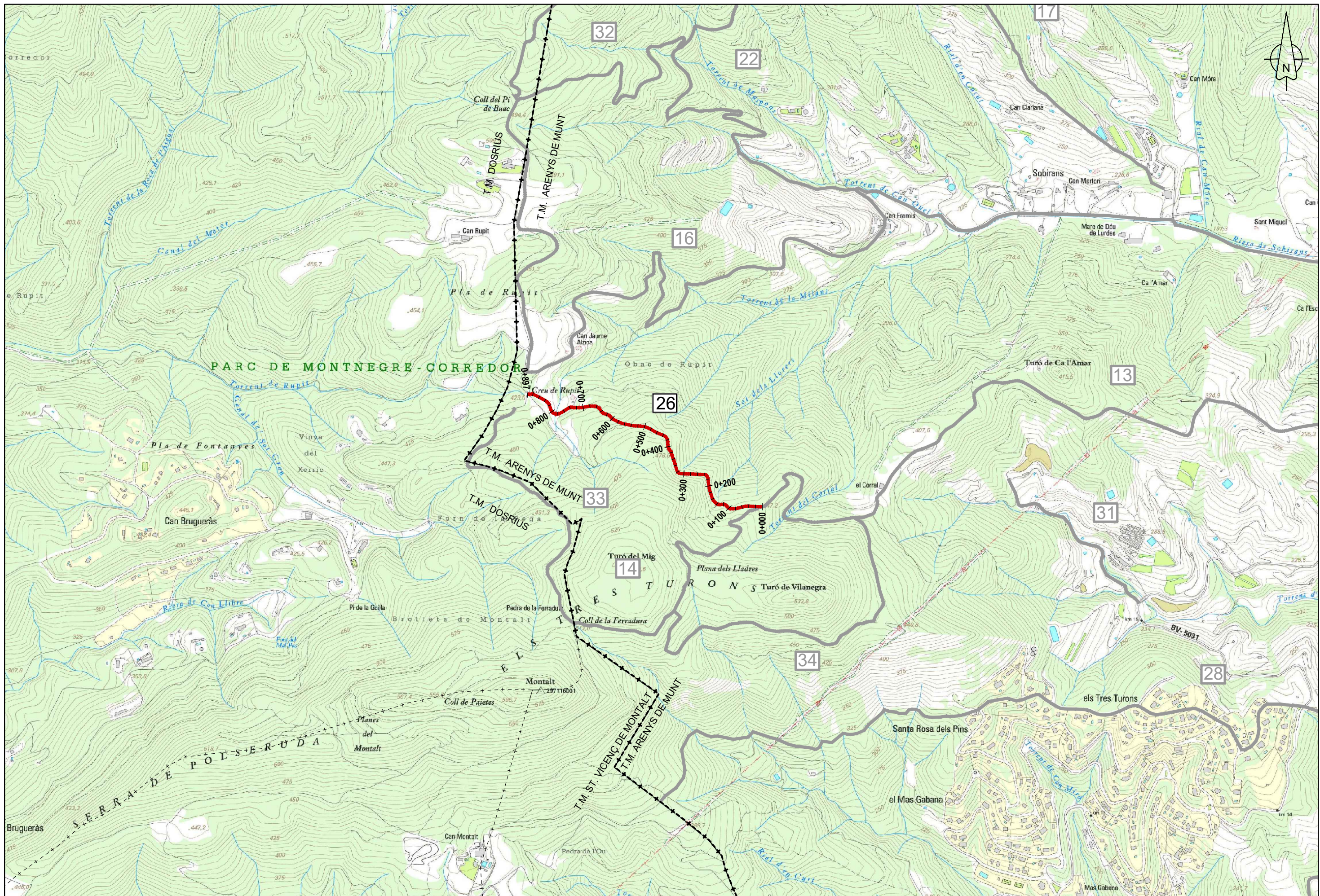


## PERFIL LONGITUDINAL



## INVENTARI D'ELEMENTS

AMPLADES						
PQ:	Tipologia	Estat	Material	Marge	Metres	Observacions
0	897				1,1	
FERM						
PQ:	Tipologia	Estat	Material	Marge	Metres	Observacions
0	897		De terra sense tractament			





PQ 0+000



PQ 0+896

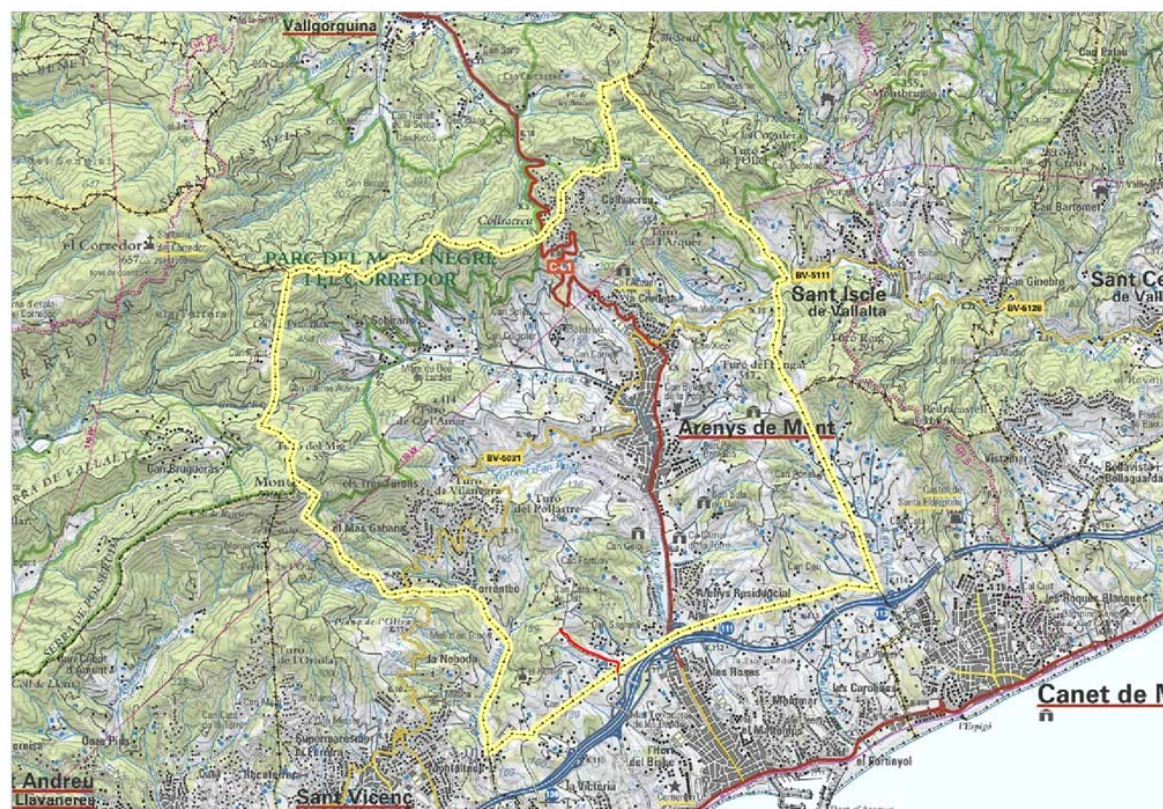


PQ 0+840



## DADES IDENTIFICATIVES

Codi	Nom del camí
27	Camí del Fondo dels Pedrers
Extrem i topònim inicial	Extrem i topònim final
Altres	Camí
TM Arenys de Mar	Camí del Remei per l'Hostal del Sol (19)
SITUACIÓ	



## DADES GENERALS

ESTAT I GEOMETRIA		DADES FUNCIONALS	
<b>General:</b>	Camí en bon estat amb irregularitats	<b>Tipologia de camí:</b>	Camí forestal
<b>Longitud:</b>	794 m	<b>Restricció de circulació:</b>	Cap restricció
<b>Amplada mitjana:</b>	2,20 m		

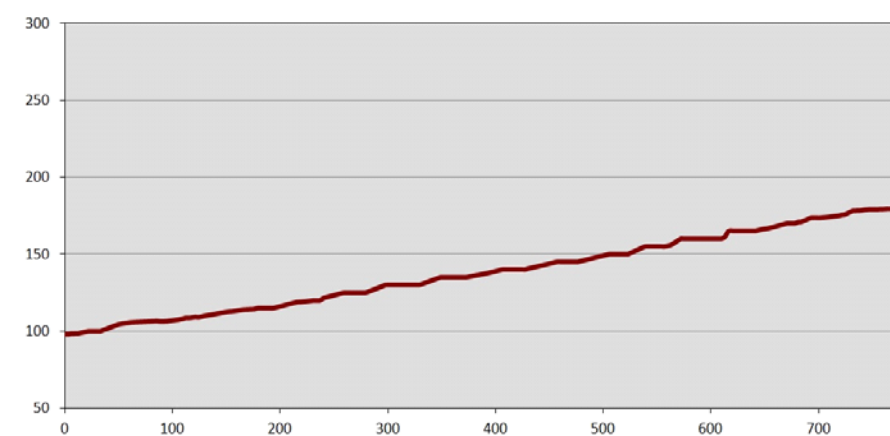
## DESCRIPCIÓ I OBSERVACIONS

El camí nº27 s'inicia als camins nº20 i 24 (que finalitzen), i finalitza al PQ 2+560 del camí nº19. Es tracta d'un camí forestal, amb un bon estat de conservació amb irregularitats. Té una suau pendent ascendent. Amb una longitud total de 794 metres, és de terra sense tractament, tractant-se del sauló propi de la zona.

## FOTOGRAFIA

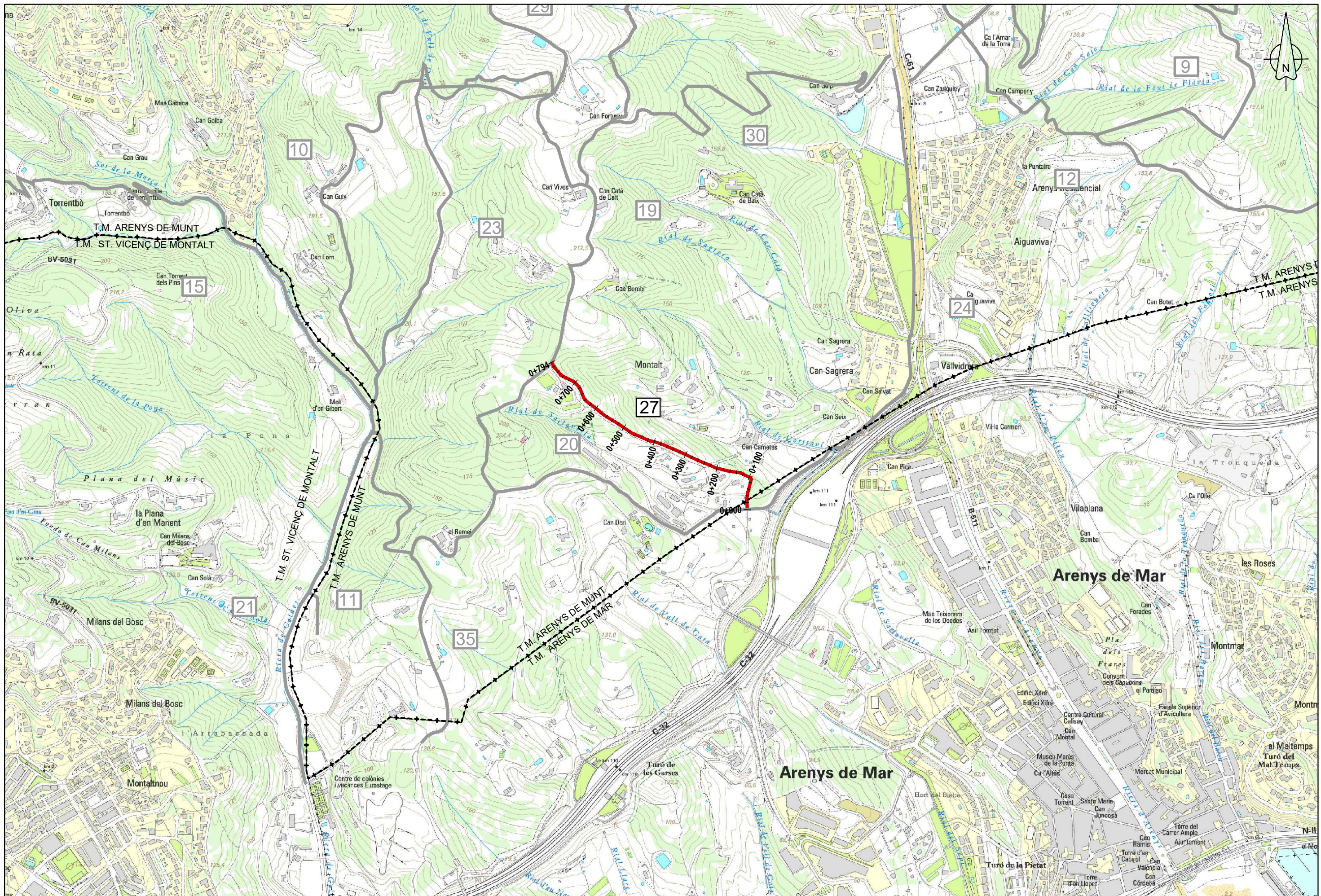


## PERFIL LONGITUDINAL





## INVENTARI D'ELEMENTS


AMPLADES						
PQ:	Tipologia	Estat	Material	Marge	Metres	Observacions
0	794				2,2	
FERM						
PQ:	Tipologia	Estat	Material	Marge	Metres	Observacions
0	794		De terra sense tractament			




**Diputació Barcelona** | Àrea de Territori i Sostenibilitat

Direcció de l'estudi  
  
 Valentín Aceña Ramos  
 Cap de l'Oficina Tècnica de Planificació i Actuació en Infraestructures

  
 Marta Hernández Gervilla  
 Enginyera Agrònoma

L'Ambientòloga  
 Autora de l'estudi  
  
 Signat: Isabel Cubero Esquinas

Títol de l'estudi  
**CATÀLEG DE CAMINS MUNICIPALS D'ARENYS DE MUNT (MARESME)**

Codi  
**5843-PL-01**

Títol del plànol  
**PLANTA GENERAL. CAMÍ 27**

Escala  
 A-3 1/10.000  
 A-1 1/5.000

Data  
**FEBRER 2017**

Plànol  
**27**

Full  
 1 de 1



PQ 0+000



PQ 0+494



PQ 0+094



PQ 0+794





### DADES IDENTIFICATIVES

Codi	Nom del camí
28	Camí de la Taxonera

Extrem i topònim inicial	Extrem i topònim final
Altres	Altres
Pol. Ind torrent d'en Puig	TM Sant Vicenç de Montalt

### SITUACIÓ



### DADES GENERALS

ESTAT I GEOMETRIA		DADES FUNCIONALS	
<b>General:</b>	Camí en mal estat de conservació	<b>Tipologia de camí:</b>	Camí rural
<b>Longitud:</b>	3.678 m	<b>Restricció de circulació:</b>	Cap restricció
<b>Amplada mitjana:</b>	1,46 m		

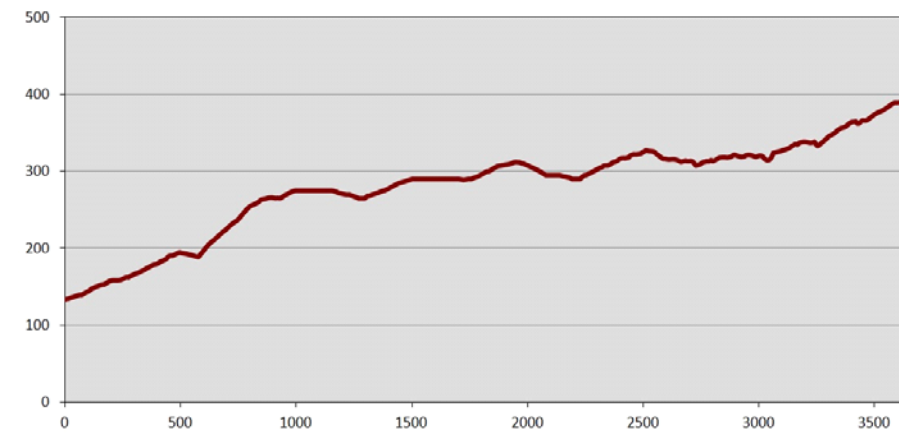
### DESCRIPCIÓ I OBSERVACIONS

El camí nº28 s'inicia al polígon industrial Torrents d'en Puig i finalitza al T.M. de Sant Vicenç de Montalt finalitza al cap de 211 metres. Amb una longitud total de 3.678 metres, trobem tres trams no inventariats i tres inventariats. El primer tram no inventariat, de 65 metres discorre pel polígon industrial Torrents d'en Puig, el segon tram és tracta d'un corriol inaccessible de 522 metres. El darrer tram no inventariat, de 1.154 metres, discorre per l'urbanització els Tres Turons. El primer tram inventariat, d'uns 211 metres es tracta d'un camí rural, en mal estat de conservació. Presenta una pendent ascendent constant. Tot ell és de terra sense tractament, tractant-se del sauló propi de la zona. Intransitable amb vehicle. El segon tram, d'uns 546 metres, es tracta d'un camí rural planer, en mal estat de conservació de terra sense tractament. El darrer tram inventariat s'inicia al carrer de les Mimoses de l'urbanització els Tres Turons. Corriol amb pendent ascendent, en mal estat de conservació i intransitable amb vehicle, té una longitud d'uns 1.180 metres.

### FOTOGRAFIA



### PERFIL LONGITUDINAL



### INVENTARI D'ELEMENTS

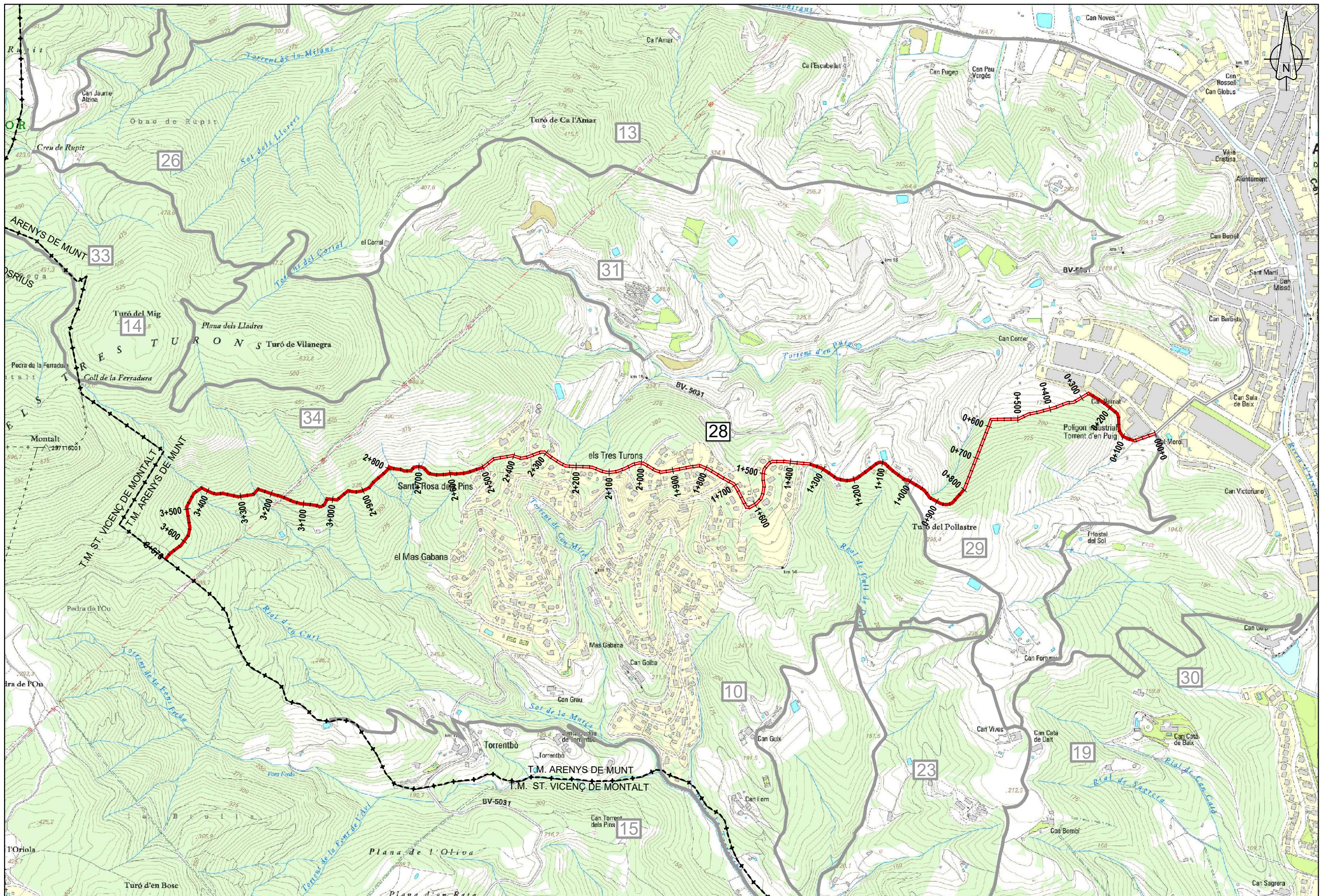
AMPLADES						
PQ:	Tipologia	Estat	Material	Marge	Metres	Observacions

65	276				1,8	
798	1018				1,1	
1018	1344				2,8	
2498	3678				1,1	

### FERM

PQ:	Tipologia	Estat	Material	Marge	Metres	Observacions
-----	-----------	-------	----------	-------	--------	--------------

65	276		De terra sense tractament			
798	1344		De terra sense tractament			
2498	3678		De terra sense tractament			






PQ 0+065



PQ 0+838



PQ 0+165




PQ 1+238




PQ 2+528



PQ 3+648



PQ 2+558



PQ 3+677

## DADES IDENTIFICATIVES

Codi	Nom del camí
29	Camí del Pollastre

### Extrem i topònim inicial

Camí

Camí de la Taxonera (28)

### Extrem i topònim final

Camí

Camí al Remei per l'Hostal del sol (19)

## SITUACIÓ




## DADES GENERALS

ESTAT I GEOMETRIA		DADES FUNCIONALS	
<b>General:</b>	Camí en un estat acceptable	<b>Tipologia de camí:</b>	Camí rural
<b>Longitud:</b>	984 m	<b>Restricció de circulació:</b>	Cap restricció
<b>Amplada mitjana:</b>	2,30 m		

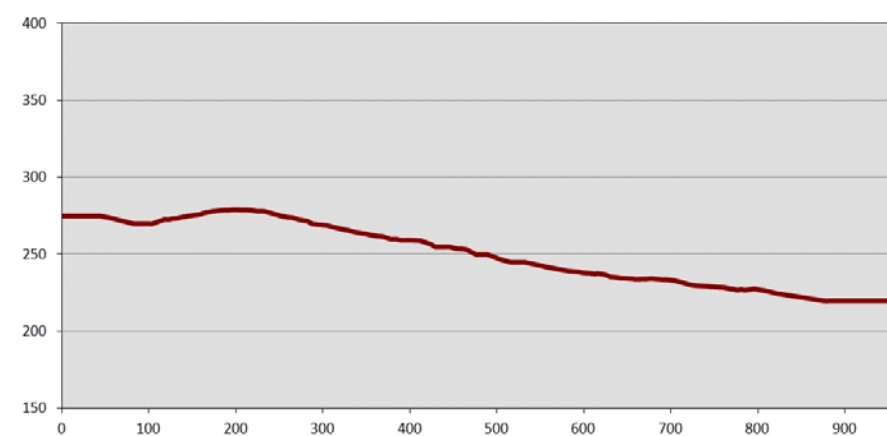
## DESCRIPCIÓ I OBSERVACIONS

El camí nº29 s'inicia al PQ 1+020 del camí nº28, i finalitza al PQ 1+970 del camí nº19. Es tracta d'un camí rural, amb un estat de conservació acceptable. Té una pendent descendent. Amb una longitud total de 984 metres, és de terra sense tractament, tractant-se del sauló propi de la zona. Al PQ 0+180 passa pel costat del Turó del Pollastre, que li dona nom al camí.

## FOTOGRAFIA

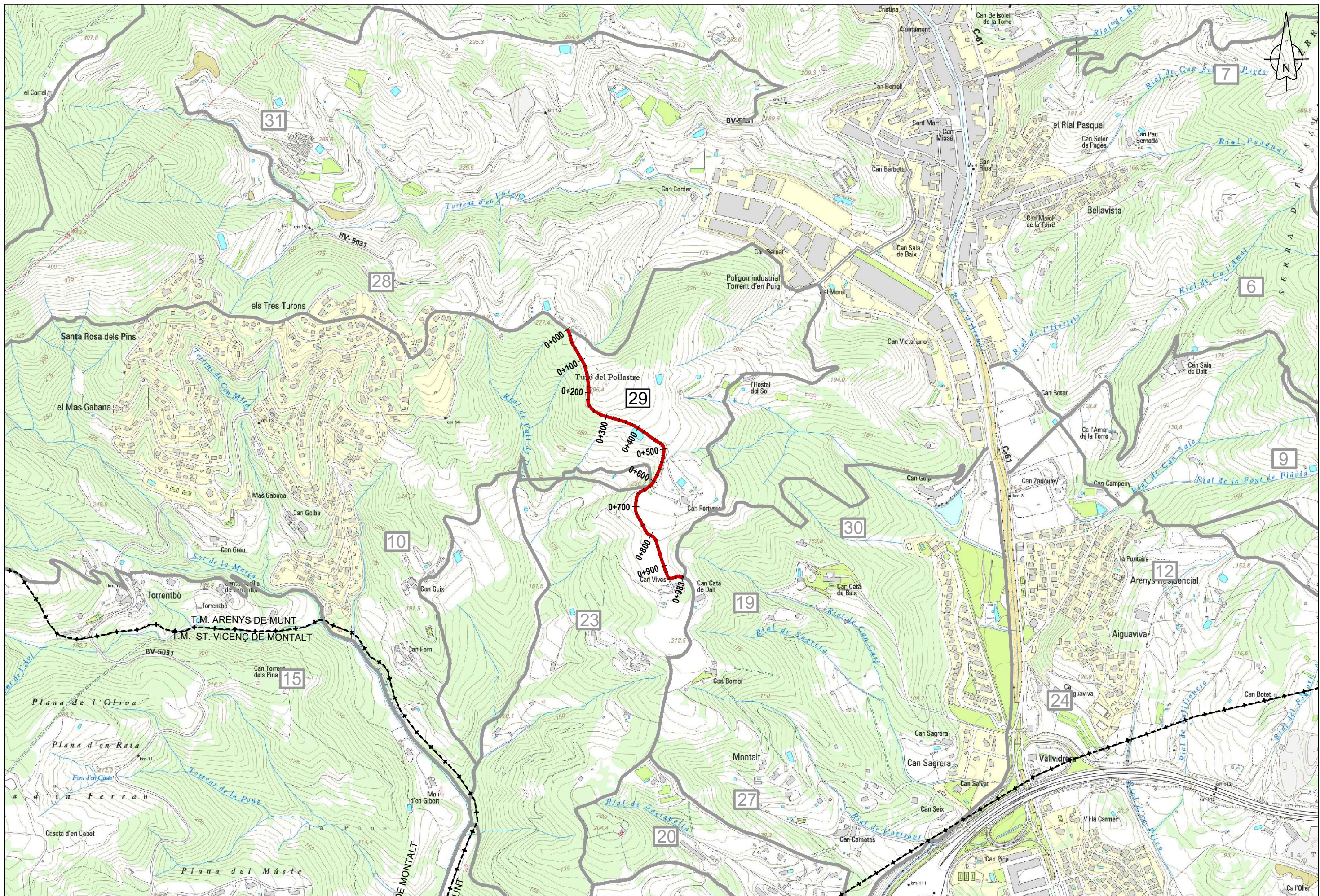


## PERFIL LONGITUDINAL





## INVENTARI D'ELEMENTS


AMPLADES						
PQ:	Tipologia	Estat	Material	Marge	Metres	Observacions
0	984				2,3	
FERM						
PQ:	Tipologia	Estat	Material	Marge	Metres	Observacions
0	984		De terra sense tractament			




**Diputació Barcelona** | Àrea de Territori i Sostenibilitat

Direcció de l'estudi  
  
 Valentín Aceña Ramos  
 Cap de l'Oficina Tècnica de Planificació i Actuació en Infraestructures

  
 Marta Hernández Gervilla  
 Enginyera Agrònoma

L'Ambientòloga  
 Autora de l'estudi  
  
 Signat: Isabel Cubero Esquinas

Títol de l'estudi  
**CATÀLEG DE CAMINS MUNICIPALS D'ARENYS DE MUNT (MARESME)**

Codi  
**5843-PL-01**

Títol del plànol  
**PLANTA GENERAL. CAMÍ 29**

Escala  
 A-3 1/10.000  
 A-1 1/5.000

Data  
**FEBRER 2017**

Plànol  
**29**

Full  
 1 de 1



PQ 0+000



PQ 0+300



PQ 0+120



PQ 0+480



PQ 0+610



PQ 0+940



PQ 0+740

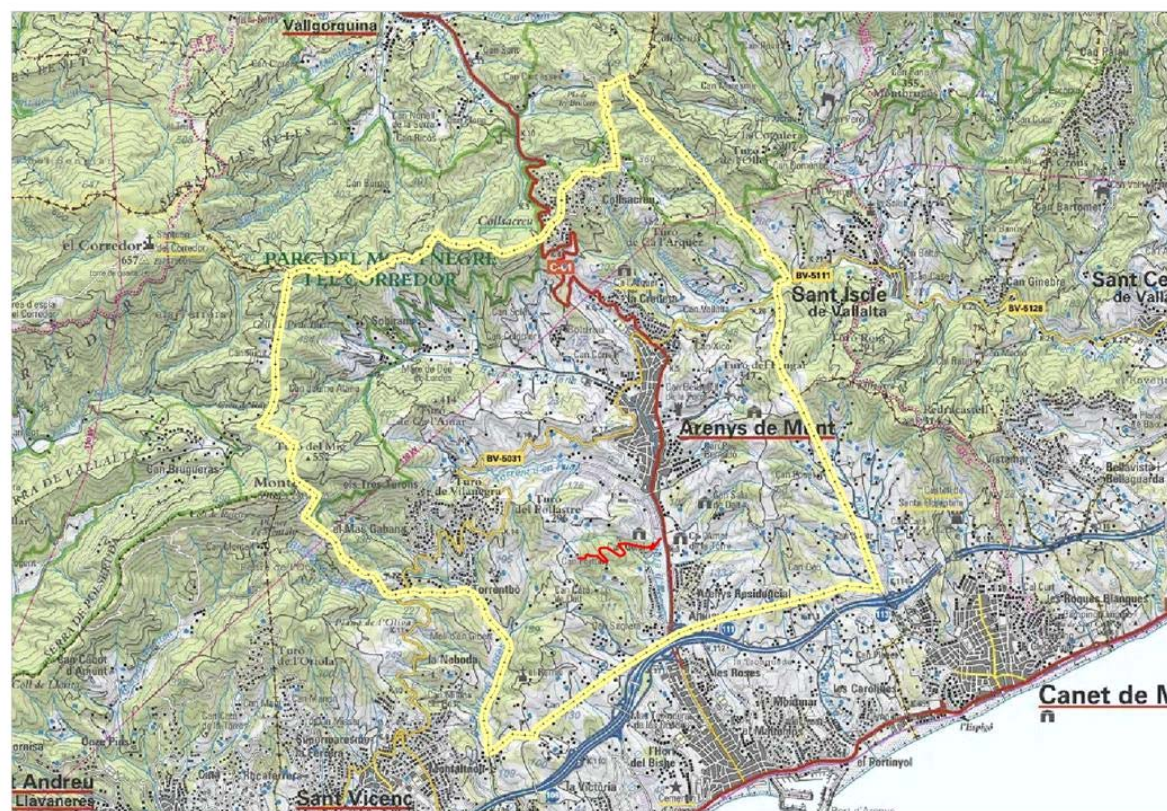


PQ 0+980



## DADES IDENTIFICATIVES

Codi	Nom del camí
30	Camí Pineda de Can Jalpí
Extrem i topònim inicial	Extrem i topònim final
Altres	Camí
Castell Jalpí	Camí al Remei per l'Hostal del sol (19)
SITUACIÓ	




## DADES GENERALS

ESTAT I GEOMETRIA		DADES FUNCIONALS	
<b>General:</b>	Camí en mal estat de conservació	<b>Tipologia de camí:</b>	Camí rural
<b>Longitud:</b>	1.479 m	<b>Restricció de circulació:</b>	Prohibit parcialment
<b>Amplada mitjana:</b>	3,14 m		

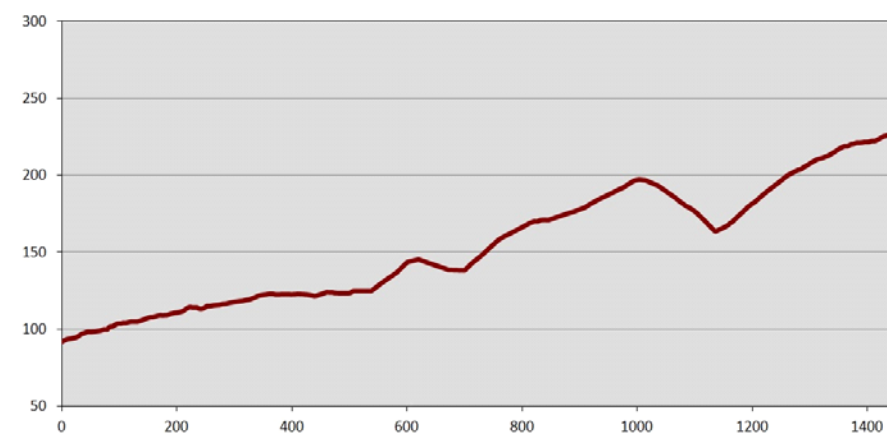
## DESCRIPCIÓ I OBSERVACIONS

El camí nº30 s'inicia al camí nº24 (que s'inicia) i finalitza al PQ 1+730 del camí 19. Amb una longitud total de 1.479 metres, trobem un tram al mig de 1.011 metres no inventariat. El primer tram, d'uns 256 metres, és un camí rural, en bon estat de conservació, que presenta una pendent ascendent suau. A partir del PQ 0+180 una cadena impedeix el pas de vehicle, així com un cartell de prohibit el pas excepte serveis. De terra sense tractament, tractant-se del sauló propi de la zona. El camí dona accés al castell de Jalpí, el qual li dona nom al camí. El segon tram, d'uns 212 metres, té una pendent suau ascendent, tot ell és de terra sense tractament, tractant-se del sauló propi de la zona. Camí rural, en mal estat de conservació.

## FOTOGRAFIA

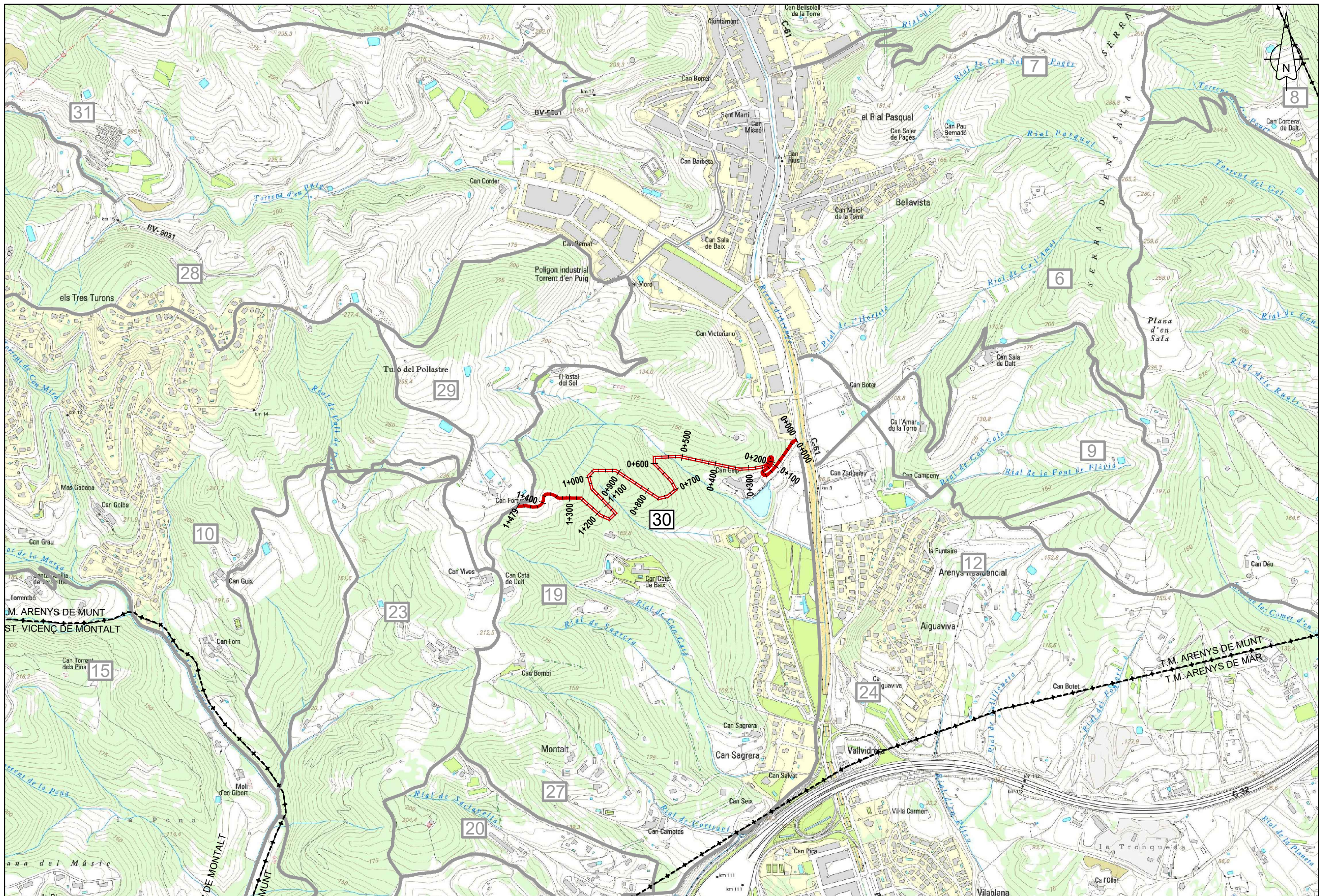



## PERFIL LONGITUDINAL





## INVENTARI D'ELEMENTS


AMPLADES						
PQ:	Tipologia	Estat	Material	Marge	Metres	Observacions
0	150				5,5	
150	256				2,5	
1267	1479				1,8	
FERM						
PQ:	Tipologia	Estat	Material	Marge	Metres	Observacions
0	256		De terra sense tractament			
1267	1479		De terra sense tractament			




**Diputació Barcelona** | Àrea de Territori i Sostenibilitat

Direcció de l'estudi  
  
 Valentín Aceña Ramos  
 Cap de l'Oficina Tècnica de Planificació i Actuació en Infraestructures

  
 Marta Hernández Gervilla  
 Enginyera Agrònoma

L'Ambientòloga  
 Autora de l'estudi  
  
 Signat: Isabel Cubero Esquinas

Títol de l'estudi  
**CATÀLEG DE CAMINS MUNICIPALS D'ARENYS DE MUNT (MARESME)**

Codi  
**5843-PL-01**

Títol del plànol  
**PLANTA GENERAL. CAMÍ 30**

Escala  
 A-3 1/10.000  
 A-1 1/5.000

Data  
**FEBRER 2017**

Plànol  
**30**


Full  
 1 de 1



PQ 0+000



PQ 0+260



PQ 0+100



PQ 1+479



### DADES IDENTIFICATIVES

Codi	Nom del camí
31	Camí d'en Puig

Extrem i topònim inicial	Extrem i topònim final
Carretera	Altres
Carretera BV-5031	Planta reciclatge

### SITUACIÓ



### DADES GENERALS

ESTAT I GEOMETRIA		DADES FUNCIONALS	
<b>General:</b>	Camí en bon estat amb irregularitats	<b>Tipologia de camí:</b>	Camí forestal
<b>Longitud:</b>	596 m	<b>Restricció de circulació:</b>	Cap restricció
<b>Amplada mitjana:</b>	3,69 m		

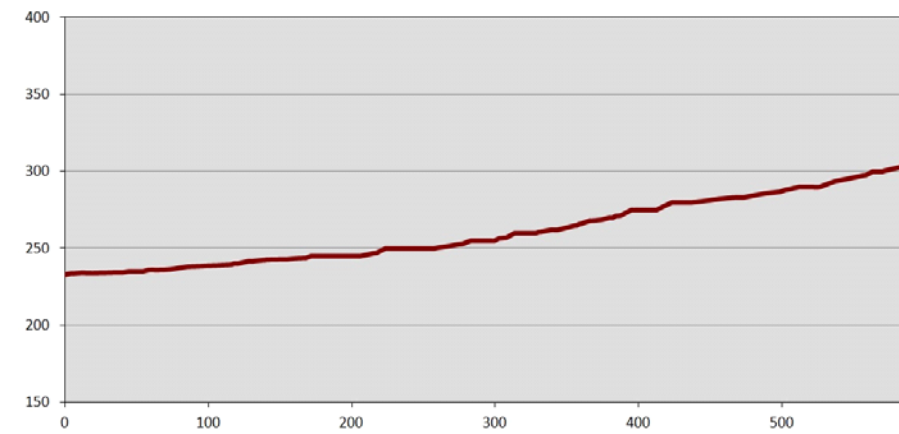
### DESCRIPCIÓ I OBSERVACIONS

El camí nº31 s'inicia al PQ 15+060 de la carretera BV-5031, i finalitza a la planta reciclatge. Es tracta d'un camí forestal, en bon estat de conservació amb irregularitats. Té una pendent ascendent constant, amb una longitud total de 596 metres. De terra sense tractament, tractant-se del sauló propi de la zona, a excepció del pujador del PQ 0+400 al PQ 0+460 que és de formigó.

### FOTOGRAFIA



### PERFIL LONGITUDINAL

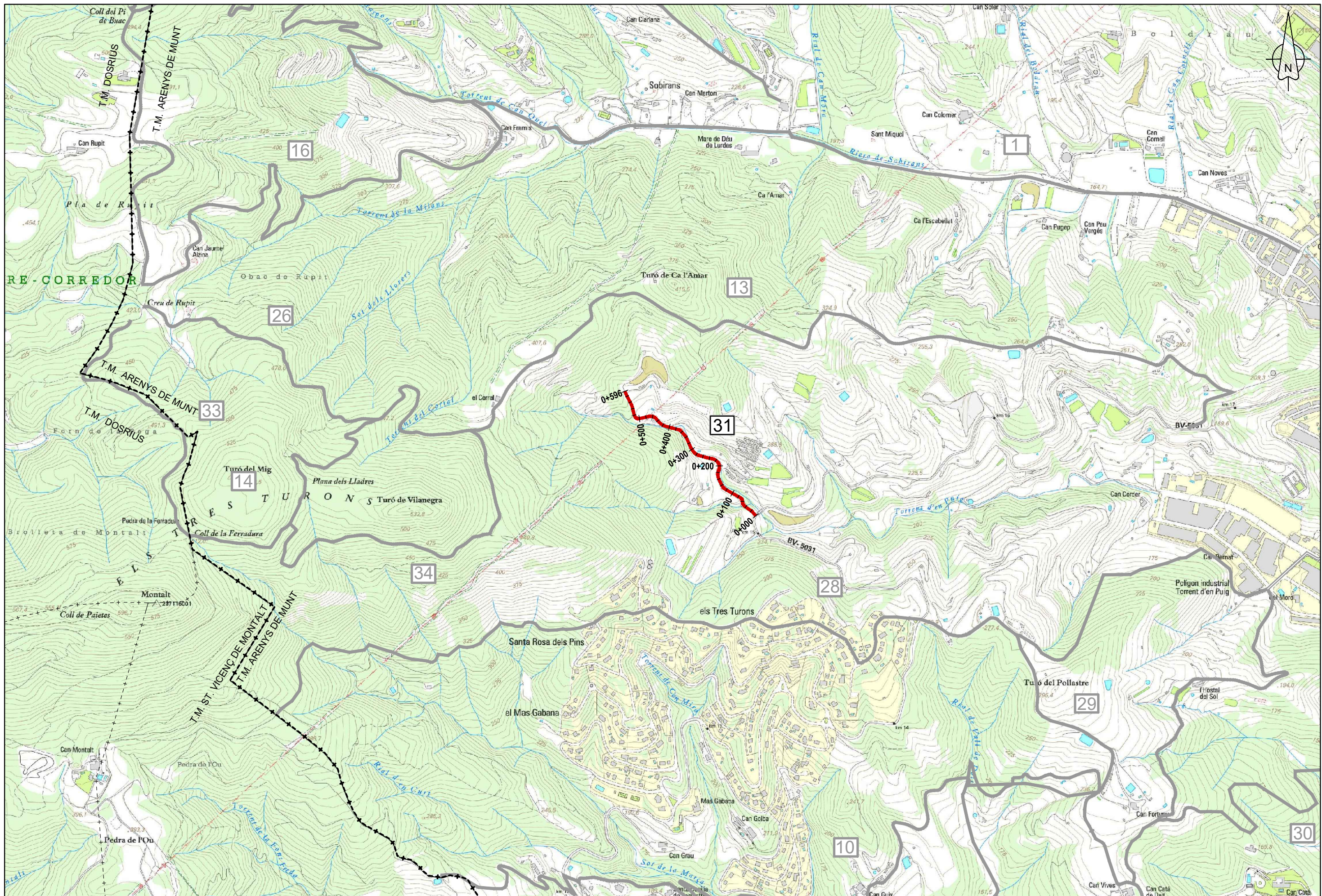


### INVENTARI D'ELEMENTS

AMPLADES						
PQ:	Tipologia	Estat	Material	Marge	Metres	Observacions
0	400				3,5	
400	460				4,5	
460	596				3,9	

### FERM

PQ:	Tipologia	Estat	Material	Marge	Metres	Observacions
0	400		De terra sense tractament			
400	460		Formigonat			
460	596		De terra sense tractament			





PQ 0+000



PQ 0+420



PQ 0+080



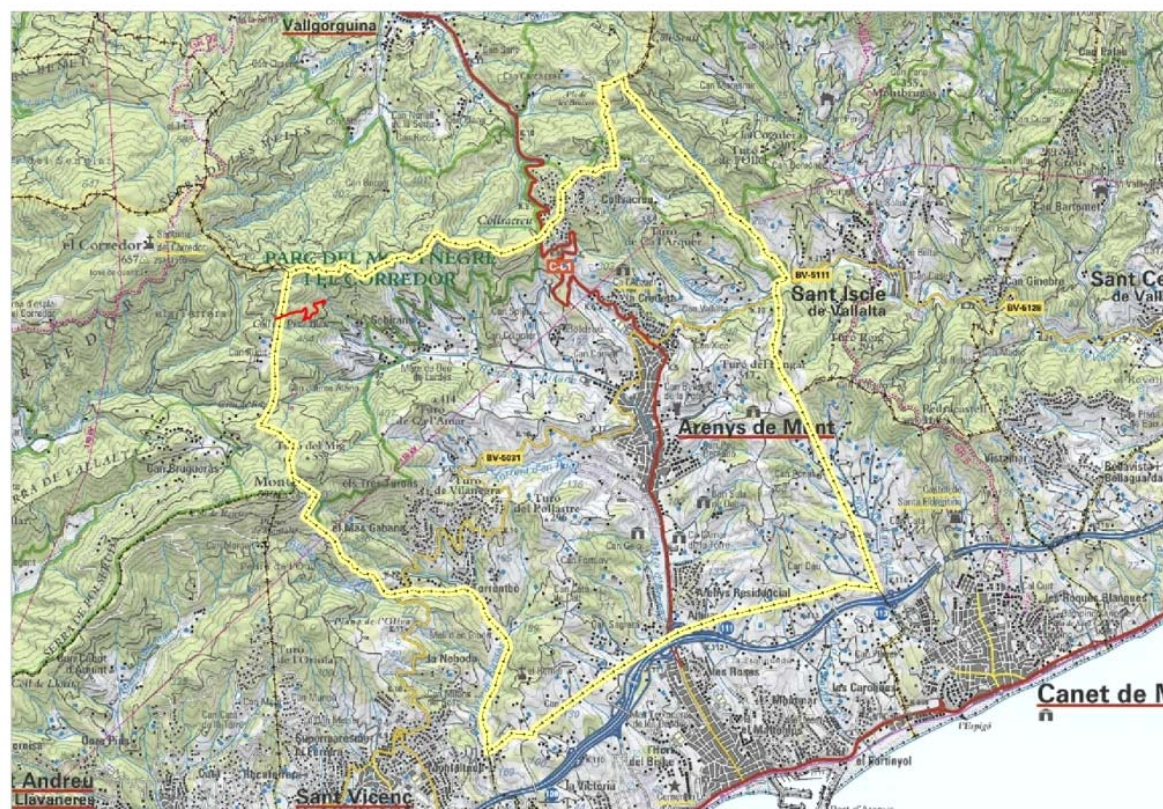
PQ 0+596





## DADES IDENTIFICATIVES

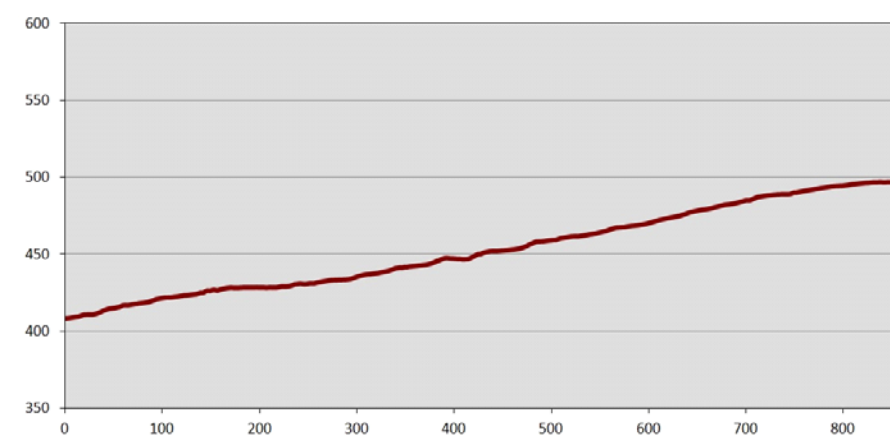
Codi	Nom del camí
32	Camí de Can Quel a la Creu de Rupit
Extrem i topònim inicial	Extrem i topònim final
Camí	Altres
Camí de Can Quel i Reixac (22)	La creu de Rupit
SITUACIÓ	



## FOTOGRAFIA



## PERFIL LONGITUDINAL



## DADES GENERALS

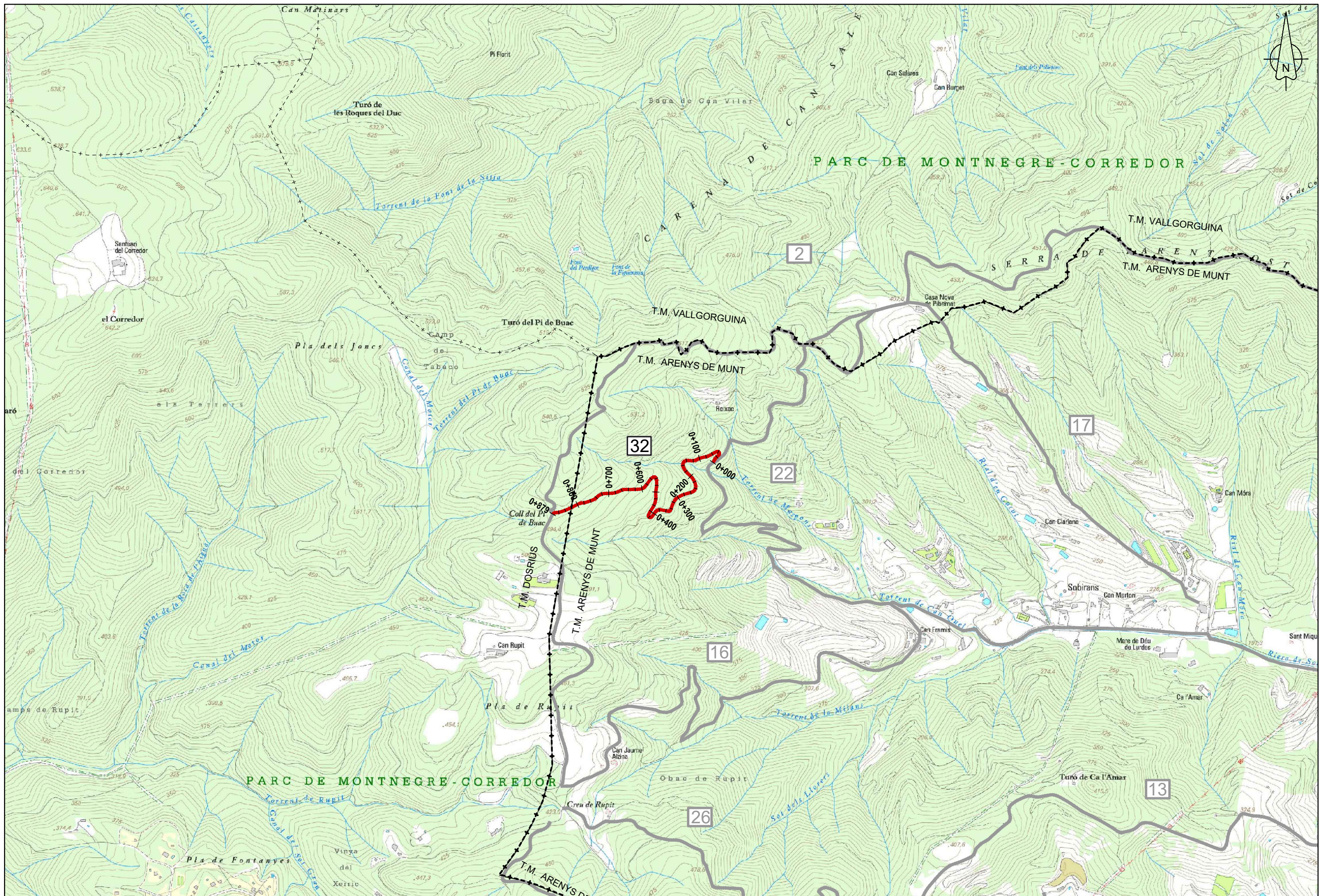
ESTAT I GEOMETRIA		DADES FUNCIONALS	
<b>General:</b>	Camí en un estat acceptable	<b>Tipologia de camí:</b>	Camí forestal
<b>Longitud:</b>	879 m	<b>Restricció de circulació:</b>	Cap restricció
<b>Amplada mitjana:</b>	3,06 m		

## DESCRIPCIÓ I OBSERVACIONS


El camí nº32 s'inicia al PQ 1+200 del camí nº22, i finalitza al PQ 3+840 del camí nº2. Es tracta d'un camí forestal, amb un estat de conservació acceptable. Té una pendent ascendent. Amb una longitud total de 879 metres, és de terra sense tractament, tractant-se del sauló propi de la zona.


## INVENTARI D'ELEMENTS


AMPLADES						
PQ:	Tipologia	Estat	Material	Marge	Metres	Observacions
0	300				2,8	
300	879				3,2	
FERM						
PQ:	Tipologia	Estat	Material	Marge	Metres	Observacions
0	879		De terra sense tractament			




**Diputació Barcelona** | Àrea de Territori i Sostenibilitat

Direcció de l'estudi  
  
 Valentín Aceña Ramos  
 Cap de l'Oficina Tècnica de Planificació i Actuació en Infraestructures

  
 Marta Hernández Gervilla  
 Enginyera Agrònoma

L'Ambientòloga  
 Autora de l'estudi  
  
 Signat: Isabel Cubero Esquinas

Títol de l'estudi  
**CATÀLEG DE CAMINS MUNICIPALS D'ARENYS DE MUNT (MARESME)**

Codi  
**5843-PL-01**

Títol del plànol  
**PLANTA GENERAL. CAMÍ 32**

Escala  
 A-3 1/10.000  
 A-1 1/5.000

Data  
**FEBRER 2017**

Plànol  
**32**

Full  
 1 de 1



PQ 0+000



PQ 0+600



PQ 0+300



PQ 0+780

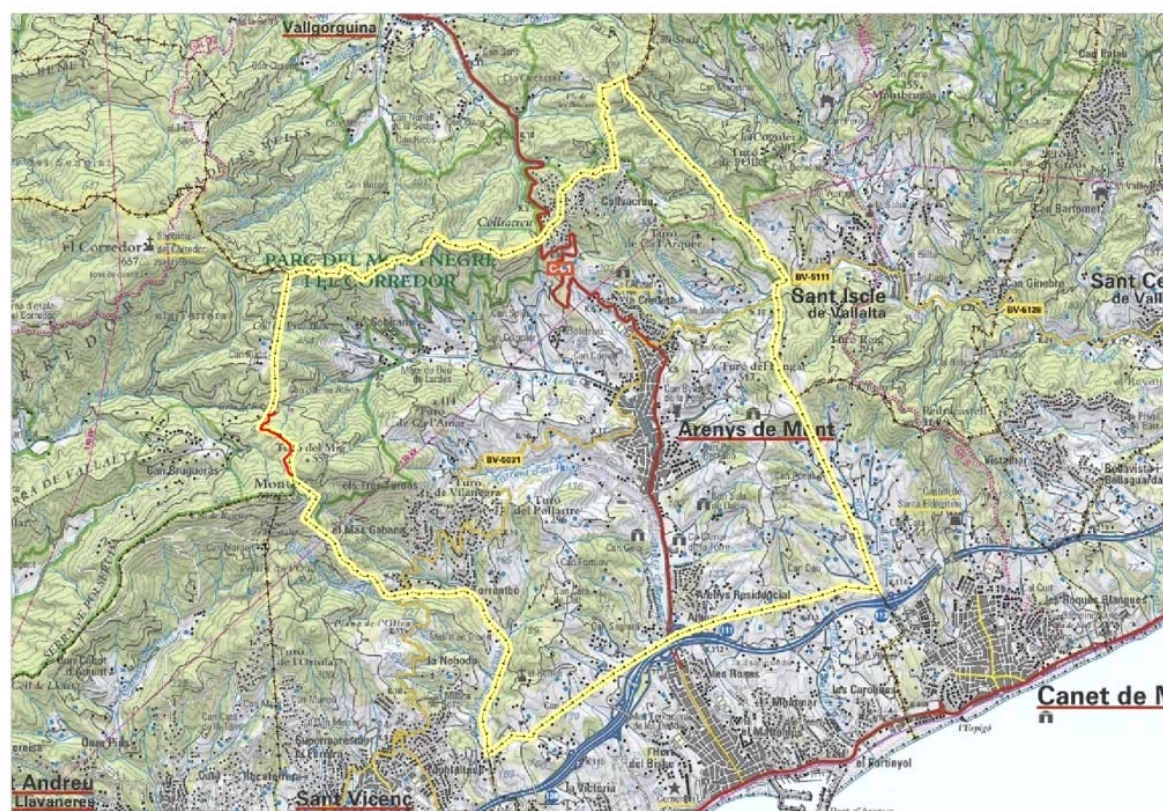


### DADES IDENTIFICATIVES

Codi	Nom del camí
33	Camí Creu de Rupit a la pedra Ferradura

Extrem i topònim inicial	Extrem i topònim final
Altres	Altres
La creu de Rupit	Pedra de la Ferradura

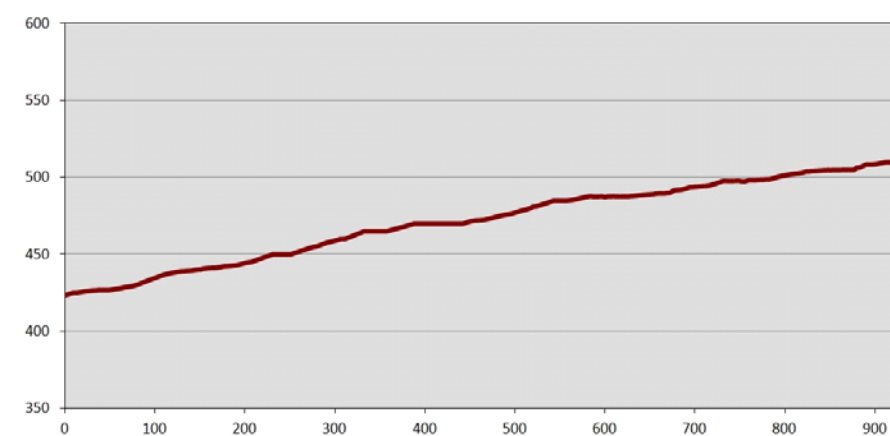
### SITUACIÓ



### FOTOGRAFIA



### PERFIL LONGITUDINAL



### DADES GENERALS

ESTAT I GEOMETRIA		DADES FUNCIONALS	
<b>General:</b>	Camí en mal estat de conservació	<b>Tipologia de camí:</b>	Camí forestal
<b>Longitud:</b>	950 m	<b>Restricció de circulació:</b>	Cap restricció
<b>Amplada mitjana:</b>	2,30 m		

### DESCRIPCIÓ I OBSERVACIONS

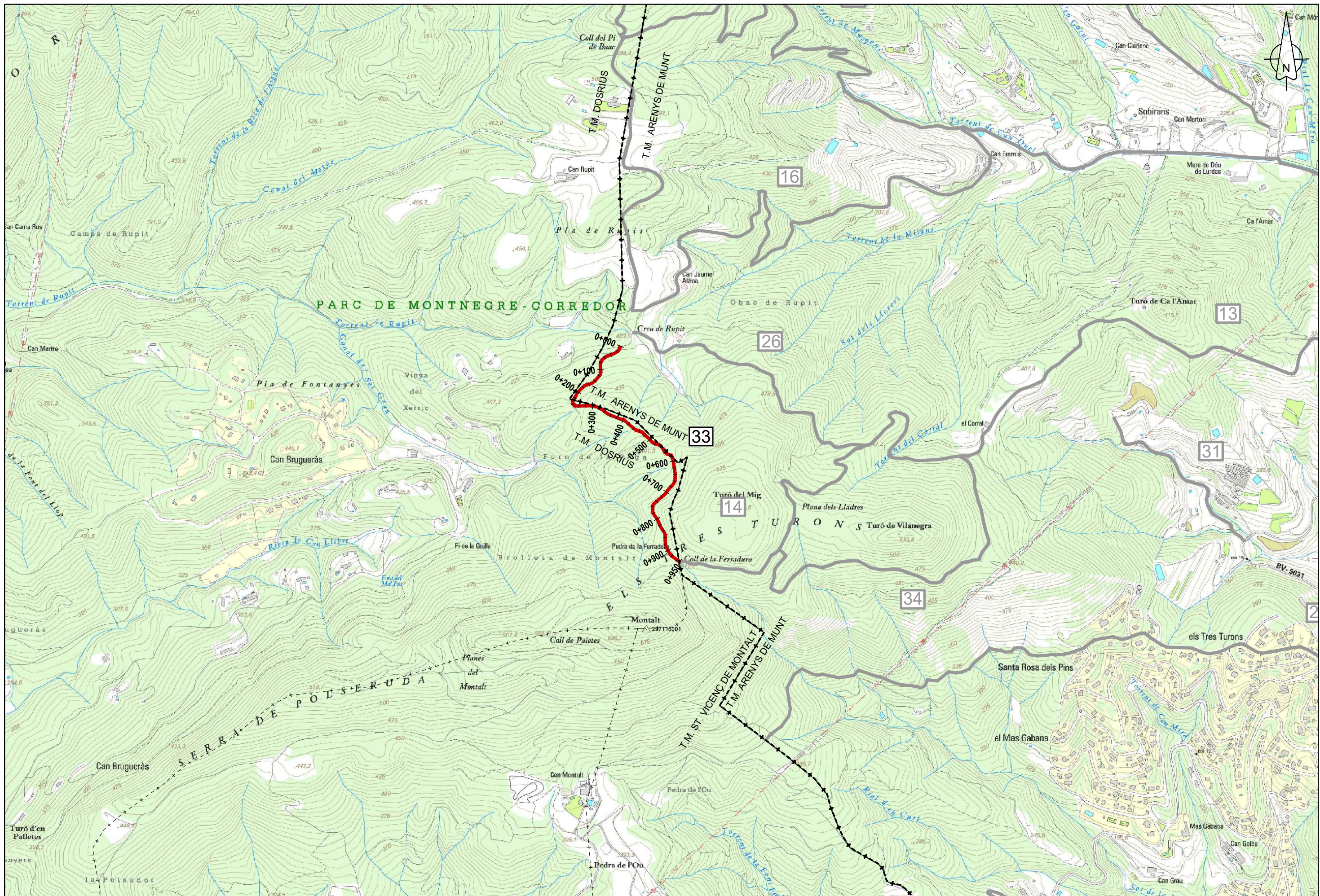
El camí nº33 s'inicia a la Creu de Rupit, i finalitza al camí nº14 (que finalitza), coincidint amb el Coll de la Ferradura. Es tracta d'un camí forestal, amb un mal estat de conservació. Té una pendent ascendent. Amb una longitud total de 950 metres, és de terra sense tractament, tractant-se del sauló propi de la zona. El camí discorre per dins del Parc Natural del Montnegre i el Corredor.

### INVENTARI D'ELEMENTS

AMPLADES						
PQ:	Tipologia	Estat	Material	Marge	Metres	Observacions
0	950				2,3	

FERM						
PQ:	Tipologia	Estat	Material	Marge	Metres	Observacions
0	950		De terra sense tractament			





PQ 0+000



PQ 0+380



PQ 0+230



PQ 0+949





### DADES IDENTIFICATIVES

Codi	Nom del camí
34	Camí del corral a la Ferradura

### Extrem i topònim inicial

Camí

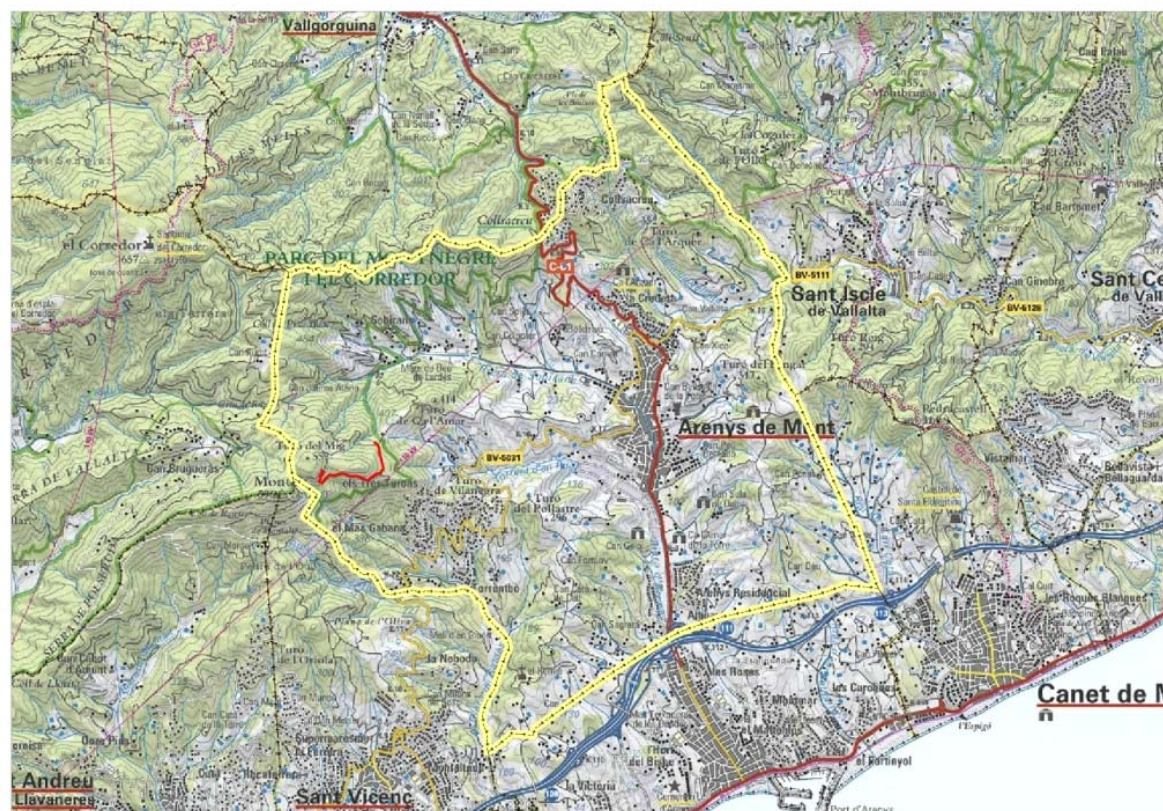
Camí del Corral (13)

### Extrem i topònim final

Camí

Camí del Turó del Mig (14)

### SITUACIÓ




### DADES GENERALS

ESTAT I GEOMETRIA		DADES FUNCIONALS	
<b>General:</b>	Camí en mal estat de conservació	<b>Tipologia de camí:</b>	Camí forestal
<b>Longitud:</b>	1.163 m	<b>Restricció de circulació:</b>	Cap restricció
<b>Amplada mitjana:</b>	1,19 m		

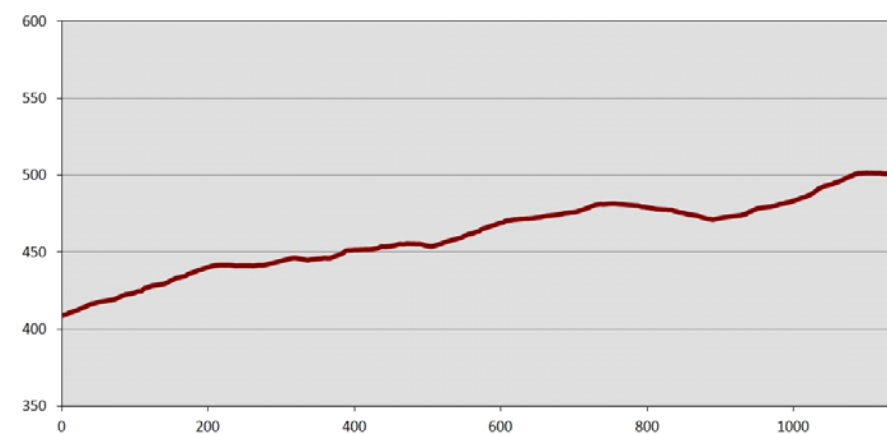
### DESCRIPCIÓ I OBSERVACIONS

El camí nº34 s'inicia al PQ 2+860 del camí nº13, i finalitza al PQ 0+600 del camí nº14. Es tracta d'un camí forestal, amb un mal estat de conservació, intransitable amb vehicle. Té una pendent ascendent. Amb una longitud total de 1.163 metres, és de terra sense tractament, tractant-se del sauló propi de la zona. El camí discorre per dins del Parc Natural del Montnegre i el Corredor.

### FOTOGRAFIA



### PERFIL LONGITUDINAL

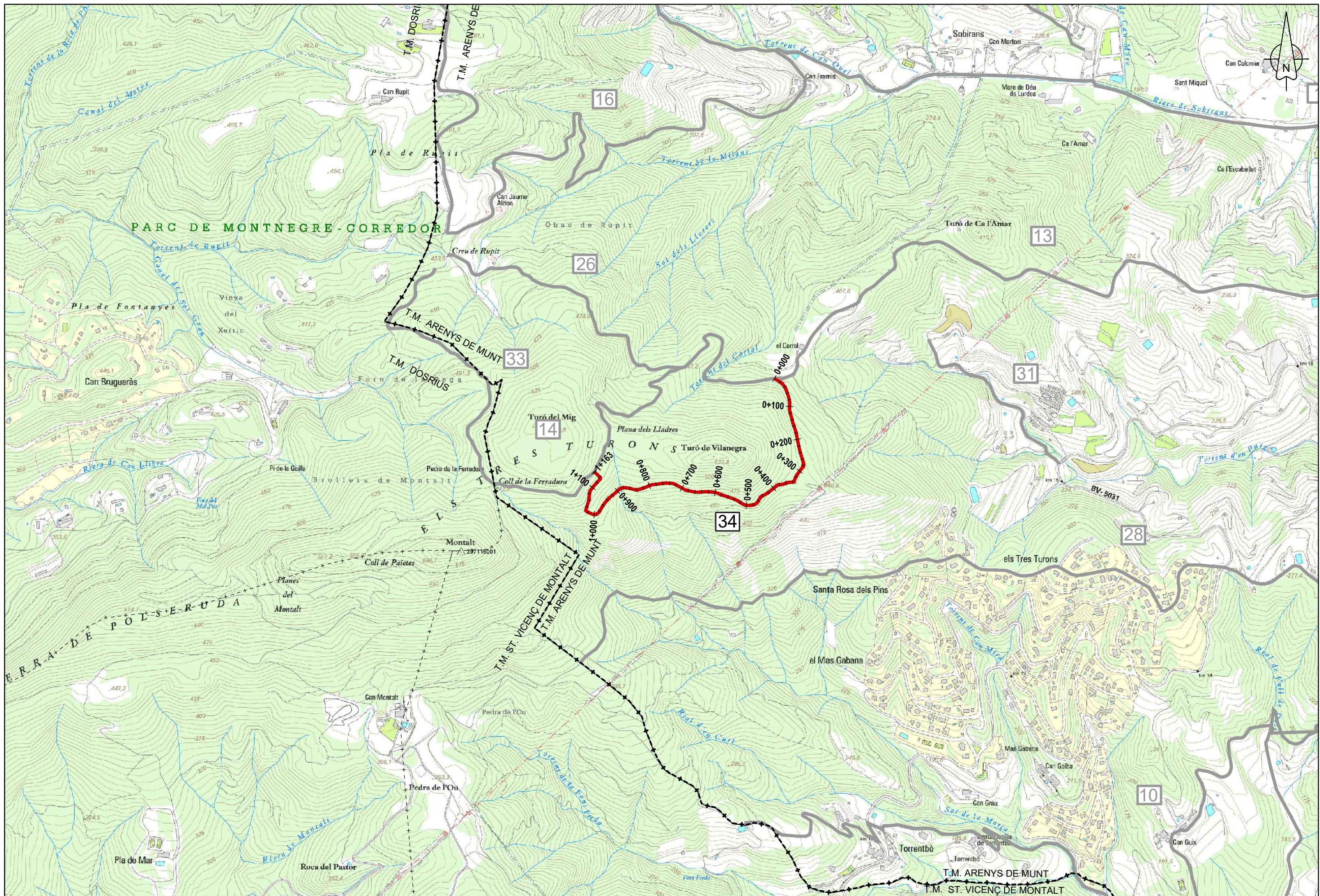


### INVENTARI D'ELEMENTS

AMPLADES						
PQ:	Tipologia	Estat	Material	Marge	Metres	Observacions
0	100				2,1	
100	1163				1,1	

FERM						
PQ:	Tipologia	Estat	Material	Marge	Metres	Observacions
0	1163		De terra sense tractament			






PQ 0+000



PQ 1+160



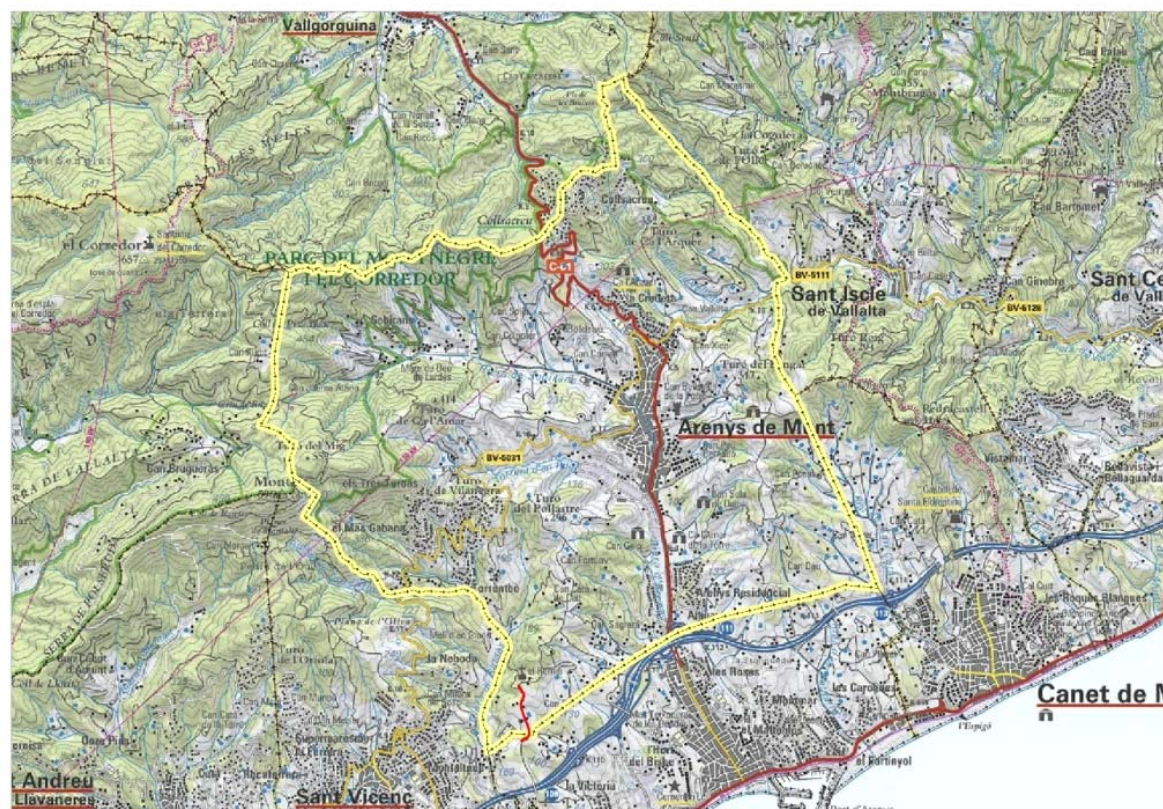
PQ 0+100



## DADES IDENTIFICATIVES

Codi	Nom del camí
35	Camí del Remei a Caldetes
Extrem i topònim inicial	Extrem i topònim final
Camí	Altres
Camí al Remei pel Torrentbó (15)	TM Arenys de Mar

## SITUACIÓ



## DADES GENERALS

ESTAT I GEOMETRIA		DADES FUNCIONALS	
<b>General:</b>	Camí en un estat acceptable	<b>Tipologia de camí:</b>	Camí rural
<b>Longitud:</b>	627 m	<b>Restricció de circulació:</b>	Cap restricció
<b>Amplada mitjana:</b>	2,28 m		

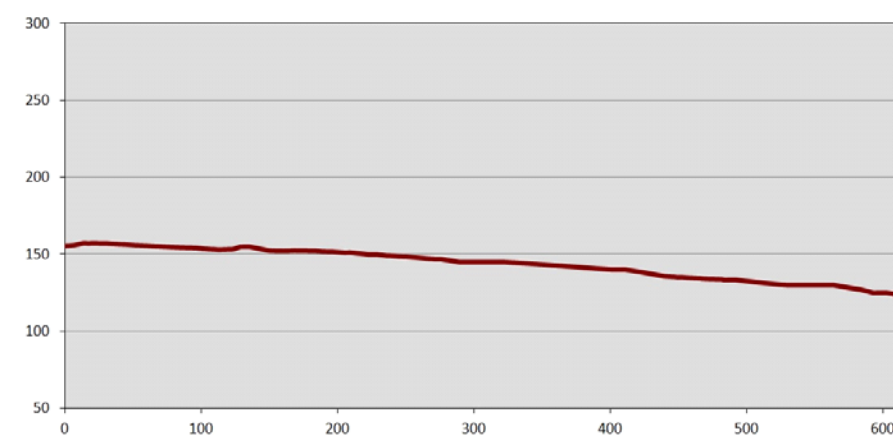
## DESCRIPCIÓ I OBSERVACIONS

El camí nº35 s'inicia al camí nº15 (que finalitza) i nº20 (que s'inicia), coincidint amb el Remei, i finalitza T.M. d'Arenys de Mar. Es tracta d'un camí rural, amb un estat acceptable de conservació. Té una suau pendent descendent. Amb una longitud total de 627 metres, és de terra sense tractament, tractant-se del sauló propi de la zona.

## FOTOGRAFIA



## PERFIL LONGITUDINAL

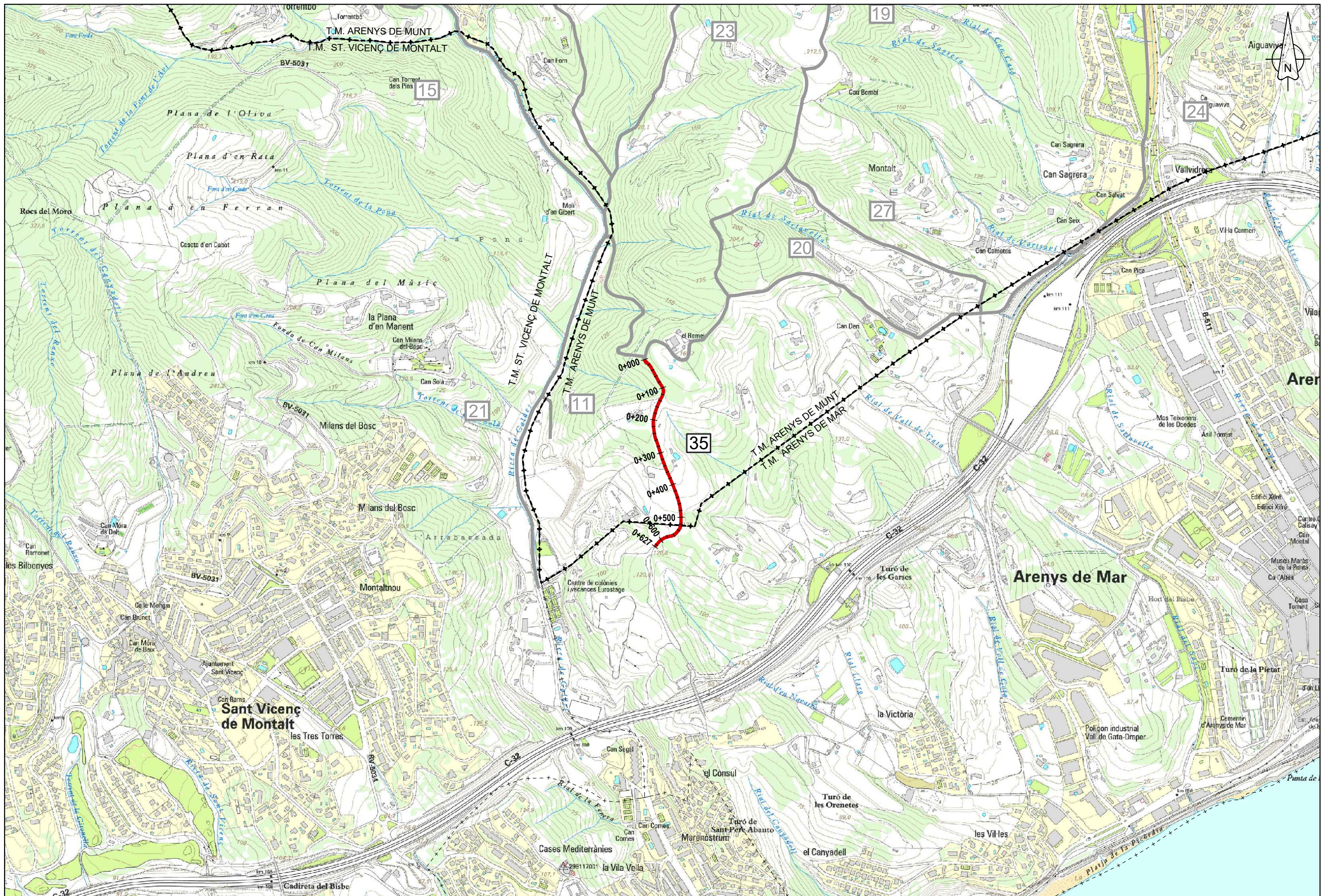


## INVENTARI D'ELEMENTS


AMPLADES						
PQ:	Tipologia	Estat	Material	Marge	Metres	Observacions
0	220				2,6	
220	627				2,1	


  


FERM						
PQ:	Tipologia	Estat	Material	Marge	Metres	Observacions
0	627		De terra sense tractament			




**Diputació Barcelona** | Àrea de Territori i Sostenibilitat

Direcció de l'estudi  
  
 Valentín Aceña Ramos  
 Cap de l'Oficina Tècnica de Planificació i Actuació en Infraestructures

  
 Marta Hernández Gervilla  
 Enginyera Agrònoma

L'Ambientòloga  
 Autora de l'estudi  
  
 Signat: Isabel Cubero Esquinas

Títol de l'estudi  
**CATÀLEG DE CAMINS MUNICIPALS D'ARENYS DE MUNT (MARESME)**

Codi  
**5843-PL-01**

Títol del plànol  
**PLANTA GENERAL. CAMÍ 35**

Escala  
 A-3 1/10.000  
 A-1 1/5.000

Data  
**FEBRER 2017**

Plànol  
**35**

Full  
 1 de 1



PQ 0+000



PQ 0+360



PQ 0+120



PQ 0+610





### DADES IDENTIFICATIVES

Codi	Nom del camí
36	Camí Serra de la Lligada
Extrem i topònim inicial	Extrem i topònim final
Camí	Carretera
Camí de Ca l'Arquer (5)	Carretera C-61

### SITUACIÓ



### DADES GENERALS

ESTAT I GEOMETRIA		DADES FUNCIONALS	
<b>General:</b>	Camí en mal estat de conservació	<b>Tipologia de camí:</b>	Camí rural
<b>Longitud:</b>	1.320 m	<b>Restricció de circulació:</b>	Cap restricció
<b>Amplada mitjana:</b>	2,40 m		

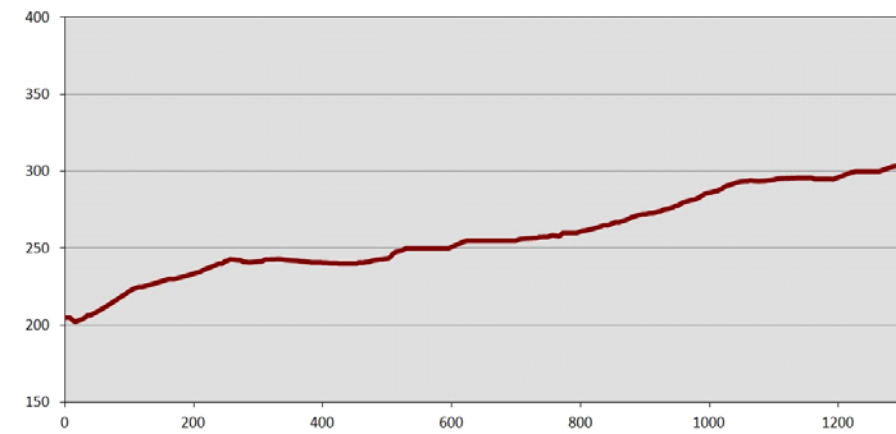
### DESCRIPCIÓ I OBSERVACIONS

El camí nº36 s'inicia al PQ 19+180 de la carretera BV-5111, i finalitza al PQ 7+560 de la carretera C-61. Es tracta d'un camí rural, en mal estat de conservació fins el PQ 0+200. Després el seu estat passa a ser bo amb alguna irregularitat. Té una pendent ascendent. Amb una longitud total de 1.320 metres, els primers 832 metres discorren per l'urbanització la Creueta, essent els 488 metres restants els inventariats. Tot ell és de terra sense tractament, tractant-se del sauló propi de la zona. Discorre per la Serra de la Lligada, que li dona nom al camí.

### FOTOGRAFIA

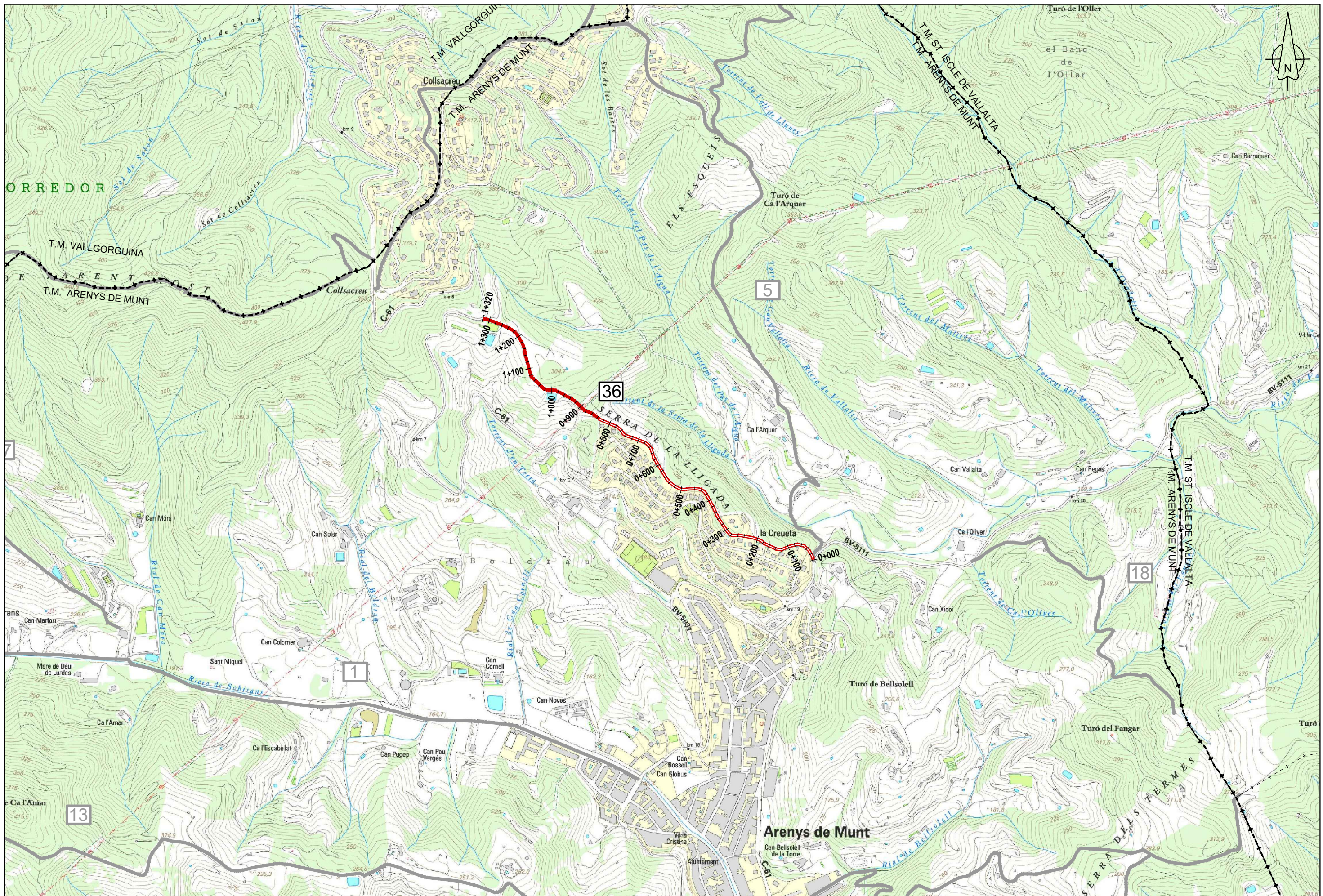


### PERFIL LONGITUDINAL



### INVENTARI D'ELEMENTS

AMPLADES						
PQ:	Tipologia	Estat	Material	Marge	Metres	Observacions
832	1320				2,4	
FERM						
PQ:	Tipologia	Estat	Material	Marge	Metres	Observacions
832	1320		De terra sense tractament			





PQ 0+832



PQ 1+212



PQ 1+012



PQ 1+312